

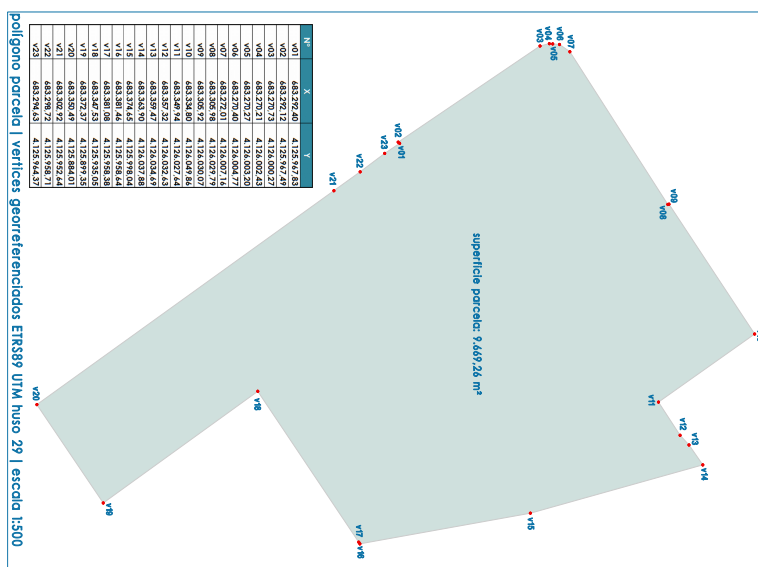


Esta es una copia impresa del documento electrónico (Ref: 592673 90NKV-3CFRA-KSVHI 9D846DF2FDC6791F9FD839ED9A15634D3238E41) generada con la aplicación informática Firmadoc. El documento está FIRMADO. Mediante el código de verificación puede comprobar la validez de la firma electrónica de los documentos firmados en la dirección web que le proporciona la entidad emisora de este documento.



An aerial photograph of the new stadium complex in Seoul. The main stadium features a prominent red roof and is surrounded by other buildings and greenery. The surrounding urban environment is visible, including roads and other structures.



Polígono	Parcela	Vertical
V21	645.292,60	4.135.527,32
V01	645.292,12	4.135.527,32
V02	645.270,72	4.135.527,32
V04	645.270,72	4.135.527,32
V05	645.270,72	4.135.527,32
V06	645.270,72	4.135.527,32
V07	645.270,72	4.135.527,32
V08	645.270,72	4.135.527,32
V09	645.270,72	4.135.527,32
V10	645.270,72	4.135.527,32
V11	645.270,72	4.135.527,32
V12	645.270,72	4.135.527,32
V13	645.270,72	4.135.527,32
V14	645.270,72	4.135.527,32
V15	645.270,72	4.135.527,32
V16	645.270,72	4.135.527,32
V17	645.270,72	4.135.527,32
V18	645.270,72	4.135.527,32
V19	645.270,72	4.135.527,32
V20	645.270,72	4.135.527,32
V21	645.270,72	4.135.527,32
V22	645.270,72	4.135.527,32

polígono parcela | vértices georreferenciados ETRS89 UTM huso 29 | escala 1:500

[illegible][illegible]