


DOCUMENTO DILIGENCIAS JUNTA DE GOBIERNO: 01-MP-RESUMEN EJECUTIVO- JOYA -MARZO 2018	IDENTIFICADORES -: APROBADO INICIALMENTE POR JUNTA DE GOBIERNO LOCAL, -: DE 22-5 -2018	
OTROS DATOS Código para validación: <b>I0T6K-92MX8-5NEOL</b> Fecha de emisión: <b>28 de mayo de 2018 a las 8:21:07</b> <b>Página 1 de 129</b>	FIRMAS El documento ha sido firmado o aprobado por : 1.- Secretaría General - Secretario de Excmo. Ayuntamiento de Huelva	ESTADO <b>FIRMADO</b> 24/05/2018 13:20



Esta es una copia impresa del documento electrónico (Ref: 610148 I0T6K-92MX8-5NEOL\_3E9197D269257014B573D21F0AC239A665BA224B) generada con la aplicación informática Firmadoc. El documento está FIRMADO. Mediante el código de verificación puede comprobar la validez de la firma electrónica de los documentos firmados en la dirección web: <https://www.huelva.es/portal/Ciudadano/portal/verificarDocumentos.do>

## MODIFICACIÓN PUNTUAL PLAN ESPECIAL DE LA U.E-1 "CABEZO DE LA JOYA"

DEL SUELO URBANO NO CONSOLIDADO DEL PGOU DE HUELVA


PROMOTOR: JUNTA DE COMPENSACIÓN "LA JOYA"

Aurelio Cazenave Sánchez  
Arquitecto 212 C.O.A.H.

HUELVA, MARZO DE 2.018

DOCUMENTO PARA APROBACIÓN INICIAL

DOCUMENTO DILIGENCIAS JUNTA DE GOBIERNO: 01-MP-RESUMEN EJECUTIVO- JOYA -MARZO 2018	IDENTIFICADORES -: APROBADO INICIALMENTE POR JUNTA DE GOBIERNO LOCAL, -: DE 22-5 -2018	
OTROS DATOS Código para validación: <b>I0T6K-92MX8-5NEOL</b> Fecha de emisión: <b>28 de mayo de 2018 a las 8:21:07</b> <b>Página 2 de 129</b>	FIRMAS El documento ha sido firmado o aprobado por : 1.- Secretaría General - Secretario de Excmo. Ayuntamiento de Huelva	ESTADO <b>FIRMADO</b> 24/05/2018 13:20




Esta es una copia impresa del documento electrónico (Ref: 610148 I0T6K-92MX8-5NEOL\_3E9197D269257014B573D21F0AC239A665BA224B) generada con la aplicación informática Firmadoc. El documento está FIRMADO. Mediante el código de verificación puede comprobar la validez de la firma electrónica de los documentos firmados en la dirección web: <https://www.huelva.es/portal/Ciudadano/portal/verificarDocumentos.do>

## ÍNDICE

- A.- MEMORIA
- B.- ORDENANZAS REGULADORAS
- C.- PLAN DE ETAPAS – ESTUDIO ECONÓMICO FINANCIERO
- D.- ANEXOS
- E.- DOCUMENTACIÓN GRÁFICA. PLANOS



DOCUMENTO DILIGENCIAS JUNTA DE GOBIERNO: 01-MP-RESUMEN EJECUTIVO- JOYA -MARZO 2018	IDENTIFICADORES -: APROBADO INICIALMENTE POR JUNTA DE GOBIERNO LOCAL, -: DE 22-5 -2018	
OTROS DATOS Código para validación: <b>I0T6K-92MX8-5NEOL</b> Fecha de emisión: <b>28 de mayo de 2018 a las 8:21:07</b> Página 3 de 129	FIRMAS El documento ha sido firmado o aprobado por : 1.- Secretaría General - Secretario de Excmo. Ayuntamiento de Huelva	ESTADO <b>FIRMADO</b> 24/05/2018 13:20




Esta es una copia impresa del documento electrónico (Ref: 610148 I0T6K-92MX8-5NEOL\_3E9197D26925701AB573D21F0AC239A665BA224B) generada con la aplicación informática Firmadoc. El documento está FIRMADO. Mediante el código de verificación puede comprobar la validez de la firma electrónica de los documentos firmados en la dirección web: <https://www.huelva.es/portal/Ciudadano/portal/verificarDocumentos.do>

## ÍNDICE MEMORIA

La presente Memoria cuenta con el siguiente desglose de apartados:

- 0.- Promotor – Equipo Redactor
- 1.- Antecedentes
- 2.- Normativa de Aplicación
- 3.- Información Urbanística
- 4.- Estudio, Informe, Evaluación Ambiental
- 5.- Justificación de la Innovación – Modificación
- 6.- Objeto de la Modificación
- 7.- Descripción Detallada de la Modificación
- 8.- Determinaciones y Criterios de la Modificación
- 9.- Cumplimiento de las Condiciones Urbanísticas
- 10.- Tramitación Administrativa de la Modificación


DOCUMENTO DILIGENCIAS JUNTA DE GOBIERNO: 01-MP-RESUMEN EJECUTIVO- JOYA -MARZO 2018	IDENTIFICADORES -: APROBADO INICIALMENTE POR JUNTA DE GOBIERNO LOCAL, -: DE 22-5 -2018	
OTROS DATOS Código para validación: <b>I0T6K-92MX8-5NEOL</b> Fecha de emisión: <b>28 de mayo de 2018 a las 8:21:07</b> <b>Página 4 de 129</b>	FIRMAS El documento ha sido firmado o aprobado por : 1.- Secretaría General - Secretario de Excmo. Ayuntamiento de Huelva	ESTADO  <b>FIRMADO</b> 24/05/2018 13:20



Esta es una copia impresa del documento electrónico (Ref: 610148 I0T6K-92MX8-5NEOL\_3E9197D269257014B573D21F0AC239A665BA224B) generada con la aplicación informática Firmadoc. El documento está FIRMADO. Mediante el código de verificación puede comprobar la validez de la firma electrónica de los documentos firmados en la dirección web: <https://www.huelva.es/portal/Ciudadano/portal/verificarDocumentos.do>

MEMORIA

DOCUMENTO DILIGENCIAS JUNTA DE GOBIERNO: 01-MP-RESUMEN EJECUTIVO- JOYA -MARZO 2018	IDENTIFICADORES -: APROBADO INICIALMENTE POR JUNTA DE GOBIERNO LOCAL, -: DE 22-5 -2018	
OTROS DATOS Código para validación: <b>I0T6K-92MX8-5NEOL</b> Fecha de emisión: <b>28 de mayo de 2018 a las 8:21:07</b> Página 5 de 129	FIRMAS El documento ha sido firmado o aprobado por : 1.- Secretaría General - Secretario de Excmo. Ayuntamiento de Huelva	ESTADO  <b>FIRMADO</b> 24/05/2018 13:20



Esta es una copia impresa del documento electrónico (Ref: 610148 I0T6K-92MX8-5NEOL\_3E9197D269257014B573D21F0AC239A665BA224B) generada con la aplicación informática Firmadoc. El documento está FIRMADO. Mediante el código de verificación puede comprobar la validez de la firma electrónica de los documentos firmados en la dirección web: <https://www.huelva.es/portal/Ciudadano/portal/verificarDocumentos.do>

MODIFICACIÓN PUNTUAL DEL PLAN ESPECIAL DE LA UNIDAD DE EJECUCIÓN Nº1 "CABEZO DE LA JOYA" DEL PGOU DE HUELVA  
MEMORIA


DOCUMENTO A.- MEMORIA

0.- PROMOTOR Y EQUIPO REDACTOR

Promueve el presente Documento de Modificación Puntual del Plan Especial de la Unidad de Ejecución nºI "Cabezo de la Joya" del PGOU de Huelva, la Junta de Compensación de la Unidad de Ejecución nº I del Suelo Urbano "La Joya" de Huelva, con CIF G-21387758 y domicilio a efectos de notificaciones en Plaza de las Monjas nº 5, 1º, 21001 de Huelva.

Redacta el citado documento el arquitecto Aurelio Cazenave Sánchez, arquitecto colegiado nº 212 del Colegio Oficial de Arquitectos de Huelva.

DOCUMENTO DILIGENCIAS JUNTA DE GOBIERNO: 01-MP-RESUMEN EJECUTIVO- JOYA -MARZO 2018	IDENTIFICADORES -: APROBADO INICIALMENTE POR JUNTA DE GOBIERNO LOCAL, -: DE 22-5 -2018	
OTROS DATOS Código para validación: <b>I0T6K-92MX8-5NEOL</b> Fecha de emisión: <b>28 de mayo de 2018 a las 8:21:07</b> Página 6 de 129	FIRMAS El documento ha sido firmado o aprobado por : 1.- Secretaría General - Secretario de Excmo. Ayuntamiento de Huelva	ESTADO <b>FIRMADO</b> 24/05/2018 13:20



Esta es una copia impresa del documento electrónico (Ref: 610148 I0T6K-92MX8-5NEOL\_3E9197D269257014B573D21F0AC239A665BA224B) generada con la aplicación informática Firmadoc. El documento está FIRMADO. Mediante el código de verificación puede comprobar la validez de la firma electrónica de los documentos firmados en la dirección web: <https://www.huelva.es/portalCiudadano/portal/verificarDocumentos.do>

MODIFICACIÓN PUNTUAL DEL PLAN ESPECIAL DE LA UNIDAD DE EJECUCIÓN Nº1 "CABEZO DE LA JOYA" DEL PGOU DE HUELVA  
MEMORIA

## I.- ANTECEDENTES

### DE PLANEAMIENTO

El planeamiento general vigente es el PGOU del Huelva, que fue aprobado de forma definitiva por Resolución del Consejero de Obras Públicas del día 13 de Octubre del año 1.999.

El planeamiento de desarrollo en vigor que se modifica es el Plan Especial de la Unidad de Ejecución nº1 "Cabezo de la Joya" del PGOU de Huelva, englobado dentro de los Planes Especiales No Definidos del Planeamiento General.

Este Plan Especial cuenta con Aprobación Definitiva por el Pleno del Ayuntamiento de Huelva de fecha 26 de Febrero del año 2.004, siendo publicado en el Boletín Oficial de la Provincia de Huelva nº 91 de 10 de Mayo del año 2.004.


Igualmente, en Junta de Gobierno Local del Ayuntamiento de Huelva del día 19 de Mayo del año 2.003 se aprueba de forma definitiva las Bases y Estatutos de la Junta de Compensación "Cabezo de la Joya" de la Unidad de Ejecución nº 1 del PGOU de Huelva, siendo publicada en el Boletín de la Provincia de Huelva nº 155 del día 7 de Julio del año 2.003.

Por último, el Proyecto de Reparcelación del Plan Especial de Unidad de Ejecución nº 1 "Cabezo de la Joya", con promotor la Junta de Compensación "Cabezo de la Joya", cuenta con Aprobación Definitiva de la Junta de Gobierno Local del Ayuntamiento de Huelva del día 24 de Noviembre del año 2.008, estando publicada en el Boletín Oficial de la Provincia de Huelva nº 10 del día 16 de enero del año 2.009.

### DE DESARROLLO

Una vez aprobado todo el planeamiento, se procedió a iniciar la redacción del correspondiente Proyecto de Urbanización, el cual y debido tanto al seguimiento arqueológico que habría que realizar en los estudio previos de la urbanización, así como el marco macroeconómico desde el año 2.008 concluyó con la total parada del desarrollo de la Unidad de Ejecución.

DOCUMENTO DILIGENCIAS JUNTA DE GOBIERNO: 01-MP-RESUMEN EJECUTIVO- JOYA -MARZO 2018	IDENTIFICADORES -: <b>APROBADO INICIALMENTE POR JUNTA DE GOBIERNO LOCAL, -: DE 22-5-2018</b>
OTROS DATOS Código para validación: <b>I0T6K-92MX8-5NEOL</b> Fecha de emisión: <b>28 de mayo de 2018 a las 8:21:07</b> Página <b>7 de 129</b>	FIRMAS El documento ha sido firmado o aprobado por : 1.- Secretaría General - Secretario de Excmo. Ayuntamiento de Huelva  ESTADO <b>FIRMADO</b> 24/05/2018 13:20



Esta es una copia impresa del documento electrónico (Ref: 610148 I0T6K-92MX8-5NEOL\_3E9197D269257014B573D21F0AC239A655BA224B) generada con la aplicación informática Firmadoc. El documento está FIRMADO. Mediante el código de verificación puede comprobar la validez de la firma electrónica de los documentos firmados en la dirección web: https://www.huelva.es/portalCiudadano/portal/verificarDocumentos.do

MODIFICACIÓN PUNTUAL DEL PLAN ESPECIAL DE LA UNIDAD DE EJECUCIÓN Nº1 "CABEZO DE LA JOYA" DEL PGOU DE HUELVA  
MEMORIA

En el año 2.014, se procede por la Junta de Compensación a reanudar el desarrollo de la Unidad de Ejecución, si bien, y una vez redactado, pero no tramitado, el Proyecto de Urbanización, se realizó un estudio pormenorizado del mercado inmobiliario actual, lo cual determinó que si bien el Plan Especial estaba totalmente aprobado, listo para su desarrollo de ejecución, los productos inmobiliarios a ofrecer en la actualidad, difieren de los inicialmente planteados, por ello la Junta de Compensación, como propiedad y promotora de la Unidad de Ejecución, decidió realizar una modificación en la ordenación planteada por el documento de Plan Especial con Aprobación Definitiva, esto es, el presente documento.


Ya en el año 2.015, y tras esta decisión, se procedió a mantener conversaciones con el Ayuntamiento de Huelva, tanto con los técnicos implicados en la tramitación del documento como con la Corporación Municipal, así como proceder a la votación de la modificación en la propia Junta de Compensación.

Una vez aprobado en Asamblea de la Junta de Compensación, y tras el visto bueno a redactar la Modificación Puntual por parte de los técnicos municipales, se han ido presentando bocetos de ordenación a los mismos, los cuales desencadenan el presente documento, el cual, cuenta en primera instancia, con el beneplácito de los responsables de tramitación en la Administración Local.

Por lo tanto, se presenta la propuesta de Modificación Puntual del Plan Especial de la Unidad de Ejecución nº1 "Cabezo de la Joya" del Suelo Urbano No Consolidado del PGOU de Huelva.

Igualmente, amén de redactarse esta Modificación Puntual para la reordenación de las parcelas con aprovechamiento lucrativo, será necesario realizar un nuevo Proyecto de Reparcelación y redactar el correspondiente Proyecto de Urbanización que aúne y recoja la nueva ordenación y los trabajos que necesarios para la total urbanización de los terrenos.

DOCUMENTO DILIGENCIAS JUNTA DE GOBIERNO: 01-MP-RESUMEN EJECUTIVO- JOYA -MARZO 2018	IDENTIFICADORES -: APROBADO INICIALMENTE POR JUNTA DE GOBIERNO LOCAL, -: DE 22-5 -2018
OTROS DATOS Código para validación: <b>I0T6K-92MX8-5NEOL</b> Fecha de emisión: <b>28 de mayo de 2018 a las 8:21:07</b> Página 8 de 129	FIRMAS El documento ha sido firmado o aprobado por : 1.- Secretaría General - Secretario de Excmo. Ayuntamiento de Huelva  ESTADO <b>FIRMADO</b> 24/05/2018 13:20



Esta es una copia impresa del documento electrónico (Ref: 610148 I0T6K-92MX8-5NEOL-3E9197D269257014B573D21F0AC239A665BA224B) generada con la aplicación informática Firmadoc. El documento está FIRMADO. Mediante el código de verificación puede comprobar la validez de la firma electrónica de los documentos firmados en la dirección web: <https://www.huelva.es/portal/Ciudadano/portal/verificarDocumentos.do>

MODIFICACIÓN PUNTUAL DEL PLAN ESPECIAL DE LA UNIDAD DE EJECUCIÓN Nº1 "CABEZO DE LA JOYA" DEL PGOU DE HUELVA  
MEMORIA


## 2.- NORMATIVA DE APLICACIÓN

En cuanto a la normativa jurídico urbanística de aplicación para el presente documento se relaciona a continuación de forma resumida y ordenada cronológicamente en el tiempo:

### NORMATIVA ESTATAL

- Ley de Expropiación Forzosa, de 16 de diciembre de 1.954.
- Texto Refundido de la Ley del Suelo de 1.976, en lo que no se oponga a la legislación posterior vigente en la materia.
- Real Decreto 2159/1978, de 23 de junio, Reglamento de Planeamiento, (BOE de 15 y 16 de septiembre), en lo que no se oponga a la legislación posterior vigente en la materia.
- Real Decreto 3288/1978, de 25 de agosto, Reglamento de Gestión Urbanística, (BOE de 31 de enero y 1 de febrero de 1.979), en lo que no se oponga a la legislación posterior vigente en la materia.
- Real Decreto 2187/1.978, de 23 de junio, Reglamento de Disciplina Urbanística, (BOE de 31 de enero y 1 de febrero de 1.979), en lo que no se oponga a la legislación posterior en la materia.
- Ley 16/1.985, de 25 de junio del Patrimonio Histórico Español.
- Real Decreto 111/1986, de 10 de enero, de desarrollo parcial de la Ley 16/1.985, de 25 de junio, del Patrimonio Histórico Español.
- Ley 38/1999, de 5 de noviembre, de Ordenación de la Edificación. Texto articulado afectado por la Ley 53/2002, Ley de acompañamiento a los Presupuestos Generales del Estado para el 2003 (BOE núm.313 de 31 de diciembre de 2002).
- Ley 53/2002, de 30 de diciembre, de Medidas Fiscales, Administrativas y de Orden Social (BOE de 31 de diciembre).
- Ley 9/2006, de 28 de abril, sobre evaluación de los efectos de determinados planes y programas en el medio ambiente. (B.O.E. núm. 102 de fecha 29 de abril de 2006).
- Real Decreto Legislativo 2/2008, de 20 de junio, por el que se aprueba el texto refundido de la ley de suelo. (B.O.E. núm. 15 de fecha 22 de junio de 2008)

DOCUMENTO DILIGENCIAS JUNTA DE GOBIERNO: 01-MP-RESUMEN EJECUTIVO- JOYA -MARZO 2018	IDENTIFICADORES -: APROBADO INICIALMENTE POR JUNTA DE GOBIERNO LOCAL, -: DE 22-5 -2018	
OTROS DATOS Código para validación: <b>I0T6K-92MX8-5NEOL</b> Fecha de emisión: <b>28 de mayo de 2018 a las 8:21:07</b> Página 9 de 129	FIRMAS El documento ha sido firmado o aprobado por : 1.- Secretaría General - Secretario de Excmo. Ayuntamiento de Huelva	ESTADO <b>FIRMADO</b> 24/05/2018 13:20



Esta es una copia impresa del documento electrónico (Ref: 610148 I0T6K-92MX8-5NEOL\_3E9197D269257014B573D21F0AC239A665BA224B) generada con la aplicación informática Firmadoc. El documento está FIRMADO. Mediante el código de verificación puede comprobar la validez de la firma electrónica de los documentos firmados en la dirección web: <https://www.huelva.es/portal/Ciudadano/portal/verificarDocumentos.do>

MODIFICACIÓN PUNTUAL DEL PLAN ESPECIAL DE LA UNIDAD DE EJECUCIÓN Nº1 "CABEZO DE LA JOYA" DEL PGOU DE HUELVA  
MEMORIA


NORMATIVA AUTONÓMICA

- Ley 7/2002, de 17 de diciembre, de Ordenación Urbanística de Andalucía, (BOJA de 31 de Diciembre de 2.002).
- Ley 7/2007 de 9 de julio, de gestión integrada de calidad ambiental.

NORMATIVA LOCAL

El anteriormente referido Plan General de Ordenación Urbana de Huelva así como lo que le afecte del Plan Especial de la U.E.- I aprobado.

DOCUMENTO DILIGENCIAS JUNTA DE GOBIERNO: 01-MP-RESUMEN EJECUTIVO- JOYA -MARZO 2018	IDENTIFICADORES -: APROBADO INICIALMENTE POR JUNTA DE GOBIERNO LOCAL, -: DE 22-5 -2018	
OTROS DATOS Código para validación: <b>I0T6K-92MX8-5NEOL</b> Fecha de emisión: <b>28 de mayo de 2018 a las 8:21:07</b> Página 10 de 129	FIRMAS El documento ha sido firmado o aprobado por : 1.- Secretaría General - Secretario de Excmo. Ayuntamiento de Huelva	ESTADO <b>FIRMADO</b> 24/05/2018 13:20



Esta es una copia impresa del documento electrónico (Ref: 610148 I0T6K-92MX8-5NEOL\_3E9197D269257014B573D21F0AC239A665BA224B) generada con la aplicación informática Firmadoc. El documento está FIRMADO. Mediante el código de verificación puede comprobar la validez de la firma electrónica de los documentos firmados en la dirección web: <https://www.huelva.es/portal/Ciudadano/portal/verificarDocumentos.do>


MODIFICACIÓN PUNTUAL DEL PLAN ESPECIAL DE LA UNIDAD DE EJECUCIÓN Nº1 "CABEZO DE LA JOYA" DEL PGOU DE HUELVA  
MEMORIA

### 3.- INFORMACIÓN URBANÍSTICA

Sobre las parcelas que se proponen modificar o innovar, le son de aplicación la normativa urbanística propia del Plan General de Ordenación Urbana de Huelva, y las de aplicación del propio Plan Especial.



DOCUMENTO DILIGENCIAS JUNTA DE GOBIERNO: 01-MP-RESUMEN EJECUTIVO- JOYA -MARZO 2018	IDENTIFICADORES -: APROBADO INICIALMENTE POR JUNTA DE GOBIERNO LOCAL, -: DE 22-5 -2018	
OTROS DATOS Código para validación: <b>I0T6K-92MX8-5NEOL</b> Fecha de emisión: <b>28 de mayo de 2018 a las 8:21:07</b> Página 11 de 129	FIRMAS El documento ha sido firmado o aprobado por : 1.- Secretaría General - Secretario de Excmo. Ayuntamiento de Huelva	ESTADO <b>FIRMADO</b> 24/05/2018 13:20



Esta es una copia impresa del documento electrónico (Ref: 610148 I0T6K-92MX8-5NEOL\_3E9197D269257014B573D21F0AC239A665BA224B) generada con la aplicación informática Firmadoc. El documento está FIRMADO. Mediante el código de verificación puede comprobar la validez de la firma electrónica de los documentos firmados en la dirección web: https://www.huelva.es/portal/Ciudadano/portal/verificarDocumentos.do

MODIFICACIÓN PUNTUAL DEL PLAN ESPECIAL DE LA UNIDAD DE EJECUCIÓN Nº1 "CABEZO DE LA JOYA" DEL PGOU DE HUELVA  
MEMORIA

## 4.- ESTUDIO, INFORME O EVALUACIÓN DE IMPACTO AMBIENTAL

El carácter de la innovación propuesta no requiere la redacción de documento alguno de Evaluación de Impacto Ambiental, ya que no concurre ninguna de las circunstancias previstas en el artículo 36.1.c puesto que la modificación del planeamiento no afecta al suelo no urbanizable, de acuerdo al punto 12.3 del anexo I a la Ley 7/2007 de 9 de julio, de gestión integrada de calidad ambiental, en relación con la L.O.U.A.

DOCUMENTO DILIGENCIAS JUNTA DE GOBIERNO: 01-MP-RESUMEN EJECUTIVO- JOYA -MARZO 2018	IDENTIFICADORES -: APROBADO INICIALMENTE POR JUNTA DE GOBIERNO LOCAL, -: DE 22-5 -2018
OTROS DATOS Código para validación: <b>I0T6K-92MX8-5NEOL</b> Fecha de emisión: <b>28 de mayo de 2018 a las 8:21:07</b> Página 12 de 129	FIRMAS El documento ha sido firmado o aprobado por : 1.- Secretaría General - Secretario de Excmo. Ayuntamiento de Huelva  ESTADO <b>FIRMADO</b> 24/05/2018 13:20



Esta es una copia impresa del documento electrónico (Ref: 610148 I0T6K-92MX8-5NEOL\_3E9197D269257014B573D21F0AC239A655BA224B) generada con la aplicación informática Firmadoc. El documento está FIRMADO. Mediante el código de verificación puede comprobar la validez de la firma electrónica de los documentos firmados en la dirección web: <https://www.huelva.es/portal/Ciudadano/portal/verificarDocumentos.do>

MODIFICACIÓN PUNTUAL DEL PLAN ESPECIAL DE LA UNIDAD DE EJECUCIÓN Nº1 "CABEZO DE LA JOYA" DEL PGOU DE HUELVA  
MEMORIA

## 5.- JUSTIFICACIÓN DE LA INNOVACIÓN – MODIFICACIÓN

### DE BASE JURÍDICA

La presente innovación del Plan Especial se realiza al amparo de lo establecido en el artículo 36 de la L.O.U.A., en virtud del cual:

“La innovación de la ordenación establecida por los instrumentos de planeamiento se podrá llevar a cabo mediante su revisión o modificación.

Cualquier innovación de los instrumentos de planeamiento deberá ser establecida por la misma clase de instrumento, observando iguales determinaciones y procedimiento regulados para su aprobación, publicidad y publicación, y teniendo idénticos efectos.”


Dado el carácter de la innovación y conforme al referido artículo, el documento que se presenta es una MODIFICACIÓN y no revisión.

En cuanto al procedimiento:

La competencia para la aprobación definitiva de innovaciones de Planes Generales de Ordenación y Planes de Ordenación Intermunicipal cuando afecten a la ordenación estructural, y siempre la operada mediante Planes de Sectorización, corresponde a la Consejería competente en materia de urbanismo. En los restantes supuestos corresponde a los municipios, previo informe de la Consejería competente en materia de urbanismo en los términos regulados en el artículo 31.2.C) de esta Ley. Como se detallará con posterioridad de forma más concreta, la modificación del Plan Especial introducida a través del presente documento afecta, únicamente, a la ordenación de las parcelas con uso lucrativo del Plan Especial vigente, no alterando en ningún caso los usos, ni la edificabilidad y el aprovechamiento total del sector, realizando una nueva zonificación, la cual se justificará más adelante.

Por lo tanto, y debido a que se respeta al 100% los límites del ámbito del Plan Especial Aprobado, no existe modificación alguna en cuanto a fincas afectadas por la ordenación en el documento que se presenta como Modificación Puntual del Plan Especial de la Unidad de Ejecución nº1 "Cabezo de la Joya" del Suelo Urbano No Consolidado del PGOU de Huelva.

DOCUMENTO DILIGENCIAS JUNTA DE GOBIERNO: 01-MP-RESUMEN EJECUTIVO- JOYA -MARZO 2018	IDENTIFICADORES -: APROBADO INICIALMENTE POR JUNTA DE GOBIERNO LOCAL, -: DE 22-5 -2018	
OTROS DATOS Código para validación: <b>I0T6K-92MX8-5NEOL</b> Fecha de emisión: <b>28 de mayo de 2018 a las 8:21:07</b> Página 13 de 129	FIRMAS El documento ha sido firmado o aprobado por : 1.- Secretaría General - Secretario de Excmo. Ayuntamiento de Huelva	ESTADO <b>FIRMADO</b> 24/05/2018 13:20



Esta es una copia impresa del documento electrónico (Ref: 610148 I0T6K-92MX8-5NEOL\_3E9197D269257014B573D21F0AC239A665BA224B) generada con la aplicación informática Firmadoc. El documento está FIRMADO. Mediante el código de verificación puede comprobar la validez de la firma electrónica de los documentos firmados en la dirección web: https://www.huelva.es/portal/Ciudadano/portal/verificarDocumentos.do


MODIFICACIÓN PUNTUAL DEL PLAN ESPECIAL DE LA UNIDAD DE EJECUCIÓN Nº1 "CABEZO DE LA JOYA" DEL PGOU DE HUELVA  
MEMORIA

No obstante, referir una apreciación al respecto de la parcela NO INCLUIDA en la presente Modificación Puntual ni en el PERI aprobado, con Referencia Catastral 2361614PB8226S0001LR, que es lindero con el ámbito y que tiene actualmente acceso por el mismo, por lo que la nueva ordenación respeta el referido acceso, no minusvalorando o cerrando el acceso libre del mismo.

aurelio cazenave sánchez  
212 COAH

9

DOCUMENTO DILIGENCIAS JUNTA DE GOBIERNO: 01-MP-RESUMEN EJECUTIVO- JOYA -MARZO 2018	IDENTIFICADORES -: APROBADO INICIALMENTE POR JUNTA DE GOBIERNO LOCAL, -: DE 22-5 -2018
OTROS DATOS Código para validación: <b>I0T6K-92MX8-5NEOL</b> Fecha de emisión: <b>28 de mayo de 2018 a las 8:21:07</b> Página 14 de 129	FIRMAS El documento ha sido firmado o aprobado por : 1.- Secretaría General - Secretario de Excmo. Ayuntamiento de Huelva ESTADO <b>FIRMADO</b> 24/05/2018 13:20



Esta es una copia impresa del documento electrónico (Ref: 610148 I0T6K-92MX8-5NEOL\_3E9197D269257014B573D21F0AC239A665BA224B), generada con la aplicación informática Firmadoc. El documento está FIRMADO. Mediante el código de verificación puede comprobar la validez de la firma electrónica de los documentos firmados en la dirección web: https://www.huelva.es/portal/Ciudadano/portal/verificarDocumentos.do

MODIFICACIÓN PUNTUAL DEL PLAN ESPECIAL DE LA UNIDAD DE EJECUCIÓN Nº1 "CABEZO DE LA JOYA" DEL PGOU DE HUELVA  
MEMORIA

6.- OBJETO DE LA MODIFICACIÓN

La presente Modificación Puntual tiene por objetivo realizar una nueva ordenación de las parcelas con aprovechamientos lucrativos, alterando las características de la ordenación realizada en el documento aprobado con dos premisas fundamentales, por un lado, que la nueva ordenación se adapte a las necesidades y sobre todo a la viabilidad económica del ámbito en cuanto a su oferta de productos inmobiliarios, y por otro, que se permeabilice la ordenación de forma que la Necrópolis sea parte de la ciudad hacia la Avda. Adoratrices y calle San Sebastián, de forma que se conecte y se abra a esta fachada lo máximo posible.


En la propuesta de ordenación aprobada, se realiza una ordenación asentada en torno al espacio central donde se ubica la Necrópolis, existiendo un vial de acceso a las edificaciones interiores hasta una plaza con varias plantas de aparcamiento, y desde ella un vial peatonal que concluye en la continuación de la calle Nuestra Señora del Rocío hasta la calle Fray Junípero Serra.

Linderas y perimetrales tanto al ámbito como a estos viales, se van ubicando parcelas residenciales de las tipologías incluidas, esto es, Unifamiliares en Hilera y Adosadas, Plurifamiliares Libres en Bloque y Plurifamiliares Protegidas en Bloque, con una proporción de 61 viviendas unifamiliares y 228 viviendas en tipología plurifamiliar (72 protegidas y 156 libres).

Además, el planteamiento de ordenación de usos residenciales aprobado, vuelca todo lo plurifamiliar hacia la calle San Sebastián y Avenida Adoratrices, y las unifamiliares hacia Fray Junípero Serra y a viales interiores circundantes a la Necrópolis, si bien, las ubicadas en las traseras de las viviendas con fachada a Fray Juan Pérez son necesarias para cerrar ese borde urbano degradado, las restantes, cuentan con mucho menos valor inmobiliario, dada la enorme diferencia, desde el punto de vista inmobiliario, de tener fachada a las vías principales y céntricas del núcleo urbano (Adoratrices y San Sebastián) que a viales interiores y Fray Junípero Serra.

Es por ello, que analizado tanto por el que suscribe, como por la promotora del documento, así como por los técnicos municipales del Ayuntamiento de Huelva, se llega a la conclusión de realizar una reordenación de las parcelas con aprovechamiento lucrativo con tres razones fundamentales:

DOCUMENTO DILIGENCIAS JUNTA DE GOBIERNO: 01-MP-RESUMEN EJECUTIVO- JOYA -MARZO 2018	IDENTIFICADORES -: APROBADO INICIALMENTE POR JUNTA DE GOBIERNO LOCAL, -: DE 22-5 -2018
OTROS DATOS Código para validación: <b>I0T6K-92MX8-5NEOL</b> Fecha de emisión: <b>28 de mayo de 2018 a las 8:21:07</b> Página 15 de 129	FIRMAS El documento ha sido firmado o aprobado por : 1.- Secretaría General - Secretario de Excmo. Ayuntamiento de Huelva ESTADO <b>FIRMADO</b> 24/05/2018 13:20



Esta es una copia impresa del documento electrónico (Ref: 610148 I0T6K-92MX8-5NEOL\_3E9197D269257014B573D21F0AC239A655BA224B) generada con la aplicación informática Firmadoc. El documento está FIRMADO. Mediante el código de verificación puede comprobar la validez de la firma electrónica de los documentos firmados en la dirección web: https://www.huelva.es/portalCiudadano/portal/verificarDocumentos.do

MODIFICACIÓN PUNTUAL DEL PLAN ESPECIAL DE LA UNIDAD DE EJECUCIÓN Nº1 "CABEZO DE LA JOYA" DEL PGOU DE HUELVA  
MEMORIA

1.- Redistribuir las unidades de vivienda por tipología edificatoria, de forma que se aumentan las viviendas plurifamiliares, un producto con más demanda en el núcleo urbano de Huelva, y sobre todo donde se ubica el ámbito muy cercano al Centro Histórico, en detrimento de las unifamiliares, quedando en una proporción de 270 unidades plurifamiliares (72 protegidas y 203 libres) y viviendas unifamiliares en 14 unidades, las necesarias en función de lo existente en cuanto a dimensiones de parcela y aprovechamiento en el entorno, para cerrar las traseras de la calle Fray Juan Pérez, dejando siempre acceso a la parcela referida con anterioridad que no está incluida dentro del sector pero sí cuenta con acceso desde el mismo.


2.- Consecuencia de lo anterior, se minimiza el número de parcela edificatorias, con lo cual, se eliminan viales de acceso rodado obligados interiores innecesarios y sobre todo se vuelca todo lo plurifamiliar en bloque hacia los viales más comerciales y de demanda inmobiliaria. Estas parcelas, se proyectan de forma que sean esbeltas en altura y menores en ocupación para que la transición desde la fachada principal hacia la Necrópolis de la Joya sea lo más amplia posible, que además se conectarán con rampas y escaleras a través de las zonas verdes de cabezos existentes entre parcelas plurifamiliares a esta fachada.

3.- Y producto de las primeras razones, se consigue un aumento muy importante del Espacio Central Libre, la Necrópolis, pasando de 5.614,58 m² de superficie del documento aprobado a los casi 9.900,00 m² de la ordenación propuesta en el presente documento, con lo que no sólo se amplía tanto la zona arqueológica a estudiar y posteriormente interpretar en la urbanización y posterior ejecución, sino también la dotación del Espacio Libre para los ciudadanos.

Por lo tanto, el presente documento TIENE COMO OBJETIVOS:

- a.- Reordenar las parcelas de uso lucrativo, tanto en ubicación como en tamaño.
- b.- Modificar el trazado de los viales interiores.
- c.- Modificar el reparto de Aprovechamientos.
- d.- Modificar las alineaciones de la Edificación.

DOCUMENTO DILIGENCIAS JUNTA DE GOBIERNO: 01-MP-RESUMEN EJECUTIVO- JOYA -MARZO 2018	IDENTIFICADORES -: APROBADO INICIALMENTE POR JUNTA DE GOBIERNO LOCAL, -: DE 22-5 -2018
OTROS DATOS Código para validación: <b>I0T6K-92MX8-5NEOL</b> Fecha de emisión: <b>28 de mayo de 2018 a las 8:21:07</b> Página 16 de 129	FIRMAS El documento ha sido firmado o aprobado por : 1.- Secretaría General - Secretario de Excmo. Ayuntamiento de Huelva  ESTADO <b>FIRMADO</b> 24/05/2018 13:20



Esta es una copia impresa del documento electrónico (Ref: 610148 I0T6K-92MX8-5NEOL\_3E9197D269257014B573D21F0AC239A655BA224B) generada con la aplicación informática Firmadoc. El documento está FIRMADO. Mediante el código de verificación puede comprobar la validez de la firma electrónica de los documentos firmados en la dirección web: <https://www.huelva.es/portalCiudadano/portal/verificarDocumentos.do>

MODIFICACIÓN PUNTUAL DEL PLAN ESPECIAL DE LA UNIDAD DE EJECUCIÓN Nº1 "CABEZO DE LA JOYA" DEL PGOU DE HUELVA  
MEMORIA

Igualmente, el presente documento NO TIENE COMO OBJETIVOS Y NO MINIMIZA:

- a.- Las dimensiones, superficies y parcelas destinadas a Espacios Libres de Uso y Dominio Público, sino todo lo contrario.
- b.- Las dimensiones, superficies y parcelas destinadas a Usos Dotacionales.
- c.- Igualmente no aumenta los coeficientes de aprovechamiento, el aprovechamiento total, la edificabilidad, la densidad de vivienda ni la altura máxima total de la edificación.


En los siguientes apartados se justifica que la modificación propuesta tiene carácter puntual y no representa un replanteamiento global y sustantivo del Plan Especial en vigor. Además este procedimiento de modificación se ajusta a las reglas establecidas en el artículo 36 de la L.O.U.A.

Aunque se describirá con posterioridad más detalladamente, como resumen de objetivos de la Modificación Puntual, se reseña nuevamente que, EN NINGUNO DE LOS CASOS, la reordenación propuesta en la presente Modificación Puntual resta superficie y condiciones de aprovechamiento y/o minusvalora el uso a las parcelas dotacionales o incrementa el aprovechamiento o los coeficientes de aprovechamientos urbanísticos máximos del sector.

Igualmente, EN NINGUNO DE LOS CASOS, se propone una alteración del Uso Urbanístico de los suelos, así como modifica o minusvalora las condiciones de los terrenos colindantes, sino todo lo contrario.

Cada uno de los usos actualmente delimitados y reordenados en la propuesta del presente documento se desarrollan en parcelas independientes, recogidas en los planos de ordenación e información contenidos en la Modificación Puntual, estando cada una de ellas bajo la normativa que en el presente documento se delimita y que de manera general y pormenorizada se encuentra descrita en las Ordenanzas Reguladoras del Plan Especial vigente y de las que se adjuntas al presente documento y en las Ordenanzas de Aplicación del Plan General de Ordenación Urbana de Huelva.

DOCUMENTO DILIGENCIAS JUNTA DE GOBIERNO: 01-MP-RESUMEN EJECUTIVO- JOYA -MARZO 2018	IDENTIFICADORES -: APROBADO INICIALMENTE POR JUNTA DE GOBIERNO LOCAL, -: DE 22-5 -2018	
OTROS DATOS Código para validación: <b>I0T6K-92MX8-5NEOL</b> Fecha de emisión: <b>28 de mayo de 2018 a las 8:21:07</b> Página 17 de 129	FIRMAS El documento ha sido firmado o aprobado por : 1.- Secretaría General - Secretario de Excmo. Ayuntamiento de Huelva	ESTADO  <b>FIRMADO</b> 24/05/2018 13:20




Esta es una copia impresa del documento electrónico (Ref: 610148 I0T6K-92MX8-5NEOL\_3E9197D269257014B573D21F0AC239A665BA224B) generada con la aplicación informática Firmadoc. El documento está FIRMADO. Mediante el código de verificación puede comprobar la validez de la firma electrónica de los documentos firmados en la dirección web: <https://www.huelva.es/portal/Ciudadano/portal/verificarDocumentos.do>

MODIFICACIÓN PUNTUAL DEL PLAN ESPECIAL DE LA UNIDAD DE EJECUCIÓN Nº1 "CABEZO DE LA JOYA" DEL PGOU DE HUELVA  
MEMORIA

Añadir que, aunque se justificará y describirá posteriormente, tanto en superficies como en usos de las parcelas, no hay ninguna modificación reseñable que impida o haga extremadamente complicado el objetivo de este documento.

El presente documento se realiza acorde a las determinaciones de la LOUA y del Plan General de Ordenación Urbana de Huelva.

DOCUMENTO DILIGENCIAS JUNTA DE GOBIERNO: 01-MP-RESUMEN EJECUTIVO- JOYA -MARZO 2018	IDENTIFICADORES -: APROBADO INICIALMENTE POR JUNTA DE GOBIERNO LOCAL, -: DE 22-5 -2018
OTROS DATOS Código para validación: <b>I0T6K-92MX8-5NEOL</b> Fecha de emisión: <b>28 de mayo de 2018 a las 8:21:07</b> Página 18 de 129	FIRMAS El documento ha sido firmado o aprobado por : 1.- Secretaría General - Secretario de Excmo. Ayuntamiento de Huelva  ESTADO <b>FIRMADO</b> 24/05/2018 13:20



Esta es una copia impresa del documento electrónico (Ref: 610148 I0T6K-92MX8-5NEOL\_3E9197D269257014B573D21F0AC239A655BA224B) generada con la aplicación informática Firmadoc. El documento está FIRMADO. Mediante el código de verificación puede comprobar la validez de la firma electrónica de los documentos firmados en la dirección web: https://www.huelva.es/portalCiudadano/portal/verificarDocumentos.do

MODIFICACIÓN PUNTUAL DEL PLAN ESPECIAL DE LA UNIDAD DE EJECUCIÓN Nº1 "CABEZO DE LA JOYA" DEL PGOU DE HUELVA  
MEMORIA

## 7.- DESCRIPCIÓN DETALLADA DE LA MODIFICACIÓN

### 7.1.- MEDIO FÍSICO

#### 7.1.1.- LOCALIZACIÓN, ESTADO ACTUAL Y LINDEROS

El área objeto del presente documento se encuentra descrito tanto en su localización, topografía y linderos en la planimetría adjunta al presente, donde se detallan en los planos de información, toda la ordenación y estado actual del sector, así como en la planimetría y memoria del Documento de Plan Especial con Aprobación Definitiva.

La ordenación propuesta en el presente documento no altera ninguno de los parámetros anteriormente mencionados y la clasificación de los terrenos como Suelo Urbano No Consolidado.

Se localiza en el Término Municipal de Huelva, en el núcleo urbano principal, en el perímetro del Centro Histórico, como se refleja en el plano de situación adjunto.

#### 7.1.2.- SUPERFICIES Y LINDEROS

La superficie del área objeto de actuación de esta Modificación Puntual, es decir, el ámbito reconocido del Sector de la Unidad de Ejecución nº I del PGOU de Huelva, “Cabezo de la Joya” está delimitado en el PERI Aprobado con una superficie de 25.939 m², si bien el levantamiento altimétrico arroja una superficie exacta de 25.897,75 m², tal y como se describe en el Plan Especial aprobado, en el Proyecto de Reparcelación aprobado y en el Proyecto de Urbanización redactado y no tramitado.


Tanto la topografía actual, linderos, así como las rasantes existentes, están descritas claramente en los planos de información.

#### 7.1.3.- CARACTERÍSTICAS TOPOGRÁFICAS

Se encuentran descritas en los planos de información.



DOCUMENTO DILIGENCIAS JUNTA DE GOBIERNO: 01-MP-RESUMEN EJECUTIVO- JOYA -MARZO 2018	IDENTIFICADORES -: APROBADO INICIALMENTE POR JUNTA DE GOBIERNO LOCAL, -: DE 22-5 -2018
OTROS DATOS Código para validación: <b>I0T6K-92MX8-5NEOL</b> Fecha de emisión: <b>28 de mayo de 2018 a las 8:21:07</b> Página 19 de 129	FIRMAS El documento ha sido firmado o aprobado por : 1.- Secretaría General - Secretario de Excmo. Ayuntamiento de Huelva  ESTADO <b>FIRMADO</b> 24/05/2018 13:20



Esta es una copia impresa del documento electrónico (Ref: 610148 I0T6K-92MX8-5NEOL\_3E9197D269257014B573D21F0AC239A655BA224B) generada con la aplicación informática Firmadoc. El documento está FIRMADO. Mediante el código de verificación puede comprobar la validez de la firma electrónica de los documentos firmados en la dirección web: https://www.huelva.es/portal/Ciudadano/portal/verificarDocumentos.do

7.2.- USOS Y EDIFICACIONES EXISTENTES

Tal y como se aprecia en la documentación gráfica, Planos de Información, Vista Aérea, actualmente, aparte de los servicios de infraestructuras de urbanización ya en el perímetro y los viales urbanizados, existen viviendas en la Avda Adoratrices dentro del sector, otra en la calle Fray Juan Pérez y dos interiores, una más central y otra la incluida tras la modificación presente.

7.3.- ESTRUCTURA DE LA PROPIEDAD

La propiedad de los terrenos corresponde a la Junta de Compensación promotora del presente documento.

7.4.- NUEVA ORDENACIÓN PROPUESTA

Partiendo de la base de la NO Alteración y/o Modificación de las Parcelas de Espacios Libres de Uso y Dominio Público, ni de las Parcelas Dotacionales, así como de los viales perimetrales y exteriores, se conforma la nueva ordenación propuesta.


Toda la ordenación se realiza entorno al Espacio Libre Central de la Necrópolis de la Joya, de forma que se destinan las parcelas lucrativas de dos franjas claras:

1.- La banda perimetral al sur y al este, desde la calle Fray Juan Pérez hasta el Centro de Salud (dotacional existente), zona claramente de mayor valor urbanístico dada la fachada a viales principales de conexión y comercialmente muy válidos, donde se ubican todos los usos de Vivienda Plurifamiliar y Usos Comerciales.

2.- Y por otro lado, la banda oeste del sector, limítrofe con las traseras de las viviendas existentes en calle Fray Juan Pérez y Calle Nuestra Señora del Rocío, de forma que se ubican tres parcelas residenciales unifamiliares, tapando todas las traseras y conformando y terminando el borde urbano degradado actualmente por la vista de esas traseras.

Por lo tanto, todas las parcelas con aprovechamiento, quedan ubicadas en estas dos franjas, de forma que la ocupación de parcelas en el sector, se minimiza, posibilitando la ampliación del resto de las zonas, que no es otra que el ámbito delimitado por la Necrópolis, las zonas verdes a

DOCUMENTO DILIGENCIAS JUNTA DE GOBIERNO: 01-MP-RESUMEN EJECUTIVO- JOYA -MARZO 2018	IDENTIFICADORES -: APROBADO INICIALMENTE POR JUNTA DE GOBIERNO LOCAL, -: DE 22-5 -2018
OTROS DATOS Código para validación: <b>I0T6K-92MX8-5NEOL</b> Fecha de emisión: <b>28 de mayo de 2018 a las 8:21:07</b> Página 20 de 129	FIRMAS El documento ha sido firmado o aprobado por : 1.- Secretaría General - Secretario de Excmo. Ayuntamiento de Huelva  ESTADO <b>FIRMADO</b> 24/05/2018 13:20



Esta es una copia impresa del documento electrónico (Ref: 610148 I0T6K-92MX8-5NEOL\_3E9197D269257014B573D21F0AC239A655BA224B) generada con la aplicación informática Firmadoc. El documento está FIRMADO. Mediante el código de verificación puede comprobar la validez de la firma electrónica de los documentos firmados en la dirección web: https://www.huelva.es/portalCiudadano/portal/verificarDocumentos.do

MODIFICACIÓN PUNTUAL DEL PLAN ESPECIAL DE LA UNIDAD DE EJECUCIÓN Nº1 "CABEZO DE LA JOYA" DEL PGOU DE HUELVA  
MEMORIA

fachada principal que se amplían, siendo fundamentales en la conexión entre la Necrópolis y la ciudad por la zona sur y sureste.


En cuanto a los viales, amén de los existentes circundantes al sector en Fray Junípero Serra, Avda Adoratrices y Calle San Sebastián, y el existente en la trasera al Centro de Salud, los cuales se conforman y ubican tal y como están, se crea el vial de conexión de tráfico rodado entre la calle Nuestra Señora del Rocío y Fray Junípero Serra, previsto en el PERI aprobado, así como la conexión de la calle Fray Juan Pérez con el vial interior circundante a la Necrópolis de la Joya.

Con ello, se consigue cerrar totalmente tanto el perímetro exterior del sector, consolidado en la mayor parte, como el anillo interior que rodea a la Necrópolis, el cual se plantea tanto peatonal como de tráfico rodado, pero de forma más orgánica ya que se adapta a la topografía actual y a la delimitación del ámbito de la Necrópolis de la Joya.

Los dos anillos de viales, el consolidado exterior y el nuevo vial interior, están conectados peatonalmente y en tráfico rodado tanto en la calle Fray Juan Pérez, como en la calle Nuestra Señora del Rocío, así como en la calle Fray Junípero Serra. Además existe la conexión peatonal existente del Centro de Salud con la Avda. Adoratrices. y se crearán, a través de las zonas verdes hacia la fachada principal, conexiones peatonales, escaleras y rampas hacia el vial interior y con ello se consigue unos de los objetivos perseguidos que no es otro que ampliar el acceso desde la zona sur del sector hacia la ciudad y permeabilizar su visión desde esta zona principal.

Reseñar, que el referido vial interior, hacia su parte exterior, colindante con las parcelas edificatorias tendrá el tratamiento de acera peatonal, tras lo cual se ubica la banda de tráfico rodado y la zona de vial en contacto con la necrópolis se plantea como una banda ajardinada, de transición con los terrenos que serán objeto de estudio, análisis e intervención del Proyecto Arqueológico de la Necrópolis y su interpretación, que será finalmente el que dicte de manera definitiva el vial en todas sus características, dimensiones y trazado.

DOCUMENTO DILIGENCIAS JUNTA DE GOBIERNO: 01-MP-RESUMEN EJECUTIVO- JOYA -MARZO 2018	IDENTIFICADORES -: APROBADO INICIALMENTE POR JUNTA DE GOBIERNO LOCAL, -: DE 22-5 -2018
OTROS DATOS Código para validación: <b>I0T6K-92MX8-5NEOL</b> Fecha de emisión: <b>28 de mayo de 2018 a las 8:21:07</b> Página 21 de 129	FIRMAS El documento ha sido firmado o aprobado por : 1.- Secretaría General - Secretario de Excmo. Ayuntamiento de Huelva  ESTADO <b>FIRMADO</b> 24/05/2018 13:20



Esta es una copia impresa del documento electrónico (Ref: 610148 I0T6K-92MX8-5NEOL\_3E9197D269257014B573D21F0AC239A665BA224B) generada con la aplicación informática Firmadoc. El documento está FIRMADO. Mediante el código de verificación puede comprobar la validez de la firma electrónica de los documentos firmados en la dirección web: https://www.huelva.es/portalCiudadano/portal/verificarDocumentos.do

Por último, a modo de resumen de comparación con el documento de Aprobación Definitiva vigente, se enumeran las principales modificaciones, más detalladas en posterior apartado:

A.- Eliminación de parcelas unifamiliares en perímetro de Fray Junípero Serra y Centro de Salud, superficie de ocupación residencial que pasa a formar parte de la Necrópolis.


B.- Eliminación de viales de acceso a las parcelas unifamiliares eliminadas cuya superficie también se incorpora a la Necrópolis, igualmente con la plaza planteada en el suroeste del documento aprobado.

C.- Reordenación de parcelas en la banda sur del sector, hacia Avda. Adoratrices y calle San Sebastián, en una banda unitaria en planta baja y más compactada en plantas superiores, de forma que la ocupación total de superficie parcelada de usos lucrativos se minimiza, ampliando las zonas de Espacios Libres y la permeabilidad de la fachada hacia la Necrópolis.

D.- Creación de parcelas Bajo Rasante en todas las parcelas con aprovechamiento lucrativo, con hasta tres plantas en el caso de tipología plurifamiliar, cumpliendo sobradamente la nueva Ordenanza Municipal al respecto.

En apartados posteriores se describen exhaustivamente las nuevas parcelas resultantes, y la comparación con la ordenación vigente del Plan Especial con Aprobación Definitiva y vigente en la fecha actual, justificando además con ello, la NO minoración/alteración de los usos de Espacios Libres y de Dotaciones, que son ampliados en el primer caso, así como la no minoración de la superficie destinada a Plazas de Aparcamiento, cumpliendo sobradamente no sólo lo requerido por la LOUA, sino también por el PGOU de Huelva.

DOCUMENTO DILIGENCIAS JUNTA DE GOBIERNO: 01-MP-RESUMEN EJECUTIVO- JOYA -MARZO 2018	IDENTIFICADORES -: APROBADO INICIALMENTE POR JUNTA DE GOBIERNO LOCAL, -: DE 22-5 -2018
OTROS DATOS Código para validación: <b>I0T6K-92MX8-5NEOL</b> Fecha de emisión: <b>28 de mayo de 2018 a las 8:21:07</b> Página 22 de 129	FIRMAS El documento ha sido firmado o aprobado por : 1.- Secretaría General - Secretario de Excmo. Ayuntamiento de Huelva  ESTADO <b>FIRMADO</b> 24/05/2018 13:20



Esta es una copia impresa del documento electrónico (Ref: 610148 I0T6K-92MX8-5NEOL\_3E9197D269257014B573D21F0AC239A665BA224B) generada con la aplicación informática Firmadoc. El documento está FIRMADO. Mediante el código de verificación puede comprobar la validez de la firma electrónica de los documentos firmados en la dirección web: https://www.huelva.es/portalCiudadano/portal/verificarDocumentos.do

MODIFICACIÓN PUNTUAL DEL PLAN ESPECIAL DE LA UNIDAD DE EJECUCIÓN Nº1 "CABEZO DE LA JOYA" DEL PGOU DE HUELVA  
MEMORIA

8.- DETERMINACIONES Y CRITERIOS DE LA MODIFICACIÓN

8.1.- DETERMINACIONES DERIVADAS DEL PGOU DE HUELVA

El presente documento cumple y está en concordancia con todo el articulado referente a las Innovaciones y Modificaciones Puntuales del Plan General de Ordenación Urbana de Huelva.


Los parámetros urbanísticos de obligado cumplimiento para las parcelas resultantes, descritas en los Planos de Ordenación del presente documento, cumplen con lo delimitado en el PGOU de Huelva respecto a la normativa urbanística y sus parámetros para los usos que se implantan y ubican, que son los mismos que los delimitados en el Plan Especial vigente ya que no se cambia e introduce ningún uso lucrativo nuevo.

Con todo ello se da por descrito el cumplimiento que de la Normativa Urbanística vigente en la localidad de Huelva deriva al uso y desarrollo de las parcelas objeto del presente documento. Con esto, se considera justificado el cumplimiento de la ordenación propuesta respecto de la normativa urbanística municipal, al amparo del PGOU de Huelva, y del Plan Especial con Aprobación Definitiva vigente.

8.2.- DETERMINACIONES DERIVADAS DE LA LEY DE ORDENACIÓN URBANÍSTICA DE ANDALUCÍA 7/2002, DE 17 DE DICIEMBRE

Respecto a lo contenido en la L.O.U.A. para las modificaciones de instrumentos de planeamiento, se recaba lo delimitado en su Art. 36 y sus apartados. Reseñar que el presente documento y la propuesta del mismo, en ningún caso supone una alteración integral o sustancial de lo delimitado tanto en el PGOU de Huelva como en el Plan Especial vigente y aprobado que se modifica, por lo que queda justificado el porqué de una Modificación Puntual y no una Revisión de Planeamiento, Art. 36 y 37 de la L.O.U.A., ya que este instrumento deriva fundamentalmente en ordenaciones y planeamientos generales.

DOCUMENTO DILIGENCIAS JUNTA DE GOBIERNO: 01-MP-RESUMEN EJECUTIVO- JOYA -MARZO 2018	IDENTIFICADORES -: APROBADO INICIALMENTE POR JUNTA DE GOBIERNO LOCAL, -: DE 22-5 -2018
OTROS DATOS Código para validación: <b>I0T6K-92MX8-5NEOL</b> Fecha de emisión: <b>28 de mayo de 2018 a las 8:21:07</b> Página 23 de 129	FIRMAS El documento ha sido firmado o aprobado por : 1.- Secretaría General - Secretario de Excmo. Ayuntamiento de Huelva  ESTADO <b>FIRMADO</b> 24/05/2018 13:20



Esta es una copia impresa del documento electrónico (Ref: 610148 I0T6K-92MX8-5NEOL -3E9197D269257014B573D21F0AC239A665BA224B) generada con la aplicación informática Firmadoc. El documento está FIRMADO. Mediante el código de verificación puede comprobar la validez de la firma electrónica de los documentos firmados en la dirección web: https://www.huelva.es/portalCiudadano/portal/verificarDocumentos.do

Del mismo modo, el Art. 36.2.2ª) describe que:

*“Las modificaciones que tengan por objeto una diferente zonificación o uso urbanístico de parques, jardines o espacios libres, dotaciones o equipamientos requerirán el dictamen favorable del Consejo Consultivo de Andalucía”*

Analizando el documento presentado y la planimetría adjunta, se llega a la conclusión que la propuesta presentada, NO altera o modifica ni la zonificación ni los usos urbanísticos de parques, jardines y dotaciones o equipamientos, por ello no será necesario ni preceptivo el informe de Consejo Consultivo de Andalucía para materializar la reordenación.

Además, en virtud de lo establecido en el anteriormente citado artículo 10.2.A.a) de la LOUA, que establece:

*“2. Los Planes Generales de Ordenación Urbanística establecen, asimismo, la ordenación pormenorizada mediante las siguientes determinaciones:*

*A) Preceptivas:*


*a) En el suelo urbano consolidado, la ordenación urbanística detallada y el trazado pormenorizado de la trama urbana, sus espacios públicos y dotaciones comunitarias, complementando la ordenación estructural. Esta ordenación deberá determinar los usos pormenorizados y las ordenanzas de edificación para legitimar directamente la actividad de ejecución sin necesidad de planeamiento de desarrollo.”*

Por lo que la modificación que ahora se plantea, es también de carácter detallado para zonas de suelo urbano.

### 8.3.- CIFRAS DE LA MODIFICACIÓN PUNTUAL Y DE LA PROPUESTA PRESENTADA

Como se ha referido anteriormente, la propuesta surge de la necesidad de reordenar todos las parcelas con uso lucrativo y se aproveche más el Espacio Libre Central, con las connotaciones culturales con las que cuenta. Describimos las cifras de ordenación vigente aprobada, y las de la propuesta de ordenación presentada.

DOCUMENTO DILIGENCIAS JUNTA DE GOBIERNO: 01-MP-RESUMEN EJECUTIVO- JOYA -MARZO 2018	IDENTIFICADORES -: APROBADO INICIALMENTE POR JUNTA DE GOBIERNO LOCAL, -: DE 22-5 -2018	
OTROS DATOS Código para validación: I0T6K-92MX8-5NEOL Fecha de emisión: 28 de mayo de 2018 a las 8:21:07 Página 24 de 129	FIRMAS El documento ha sido firmado o aprobado por : 1.- Secretaría General - Secretario de Excmo. Ayuntamiento de Huelva	ESTADO  FIRMADO 24/05/2018 13:20



Esta es una copia impresa del documento electrónico (Ref: 610148 I0T6K-92MX8-5NEOL\_3E9197D269257014B573D21F0AC239A665BA224B) generada con la aplicación informática Firmadoc. El documento está FIRMADO. Mediante el código de verificación puede comprobar la validez de la firma electrónica de los documentos firmados en la dirección web: <https://www.huelva.es/portal/Ciudadano/portal/verificarDocumentos.do>

MODIFICACIÓN PUNTUAL DEL PLAN ESPECIAL DE LA UNIDAD DE EJECUCIÓN Nº1 "CABEZO DE LA JOYA" DEL PGOU DE HUELVA  
MEMORIA

A.- ESTADO ACTUAL SEGÚN PLAN ESPECIAL APROBADO Y VIGENTE

I.- SUPERFICIES

USO RESIDENCIAL	10.071,45 m²
Unifamiliar	5.382,82 m²
Plurifamiliar	4.688,93 m²
USO COMERCIAL	290,00 m²
USO ESPACIOS LIBRES	6.907,35 m²
Necrópolis	5.614,58 m²
Cabezo Perfil Natural	1.292,77 m²
USO DOTACIONAL	1.303,51 m²
USO VIARIO	7.366,39 m²
TOTAL SECTOR	25.939,00 m²


2.- EDIFICABILIDAD

USO RESIDENCIAL	28.814,54 m²t
Unifamiliar	8.350,00 m²t
Plurifamiliar Libre	14.791,54 m²t
Plurifamiliar Protegido	5.673,00 m²t
USO COMERCIAL	2.280,87 m²t
TOTAL SECTOR	31.095,41 m²t

3.- APROVECHAMIENTO

- Coeficientes
- 1,00 Plurifamiliar Libre y Comercial
- 0,833 Plurifamiliar Protegido
- 1,167 Unifamiliar

DOCUMENTO DILIGENCIAS JUNTA DE GOBIERNO: 01-MP-RESUMEN EJECUTIVO- JOYA -MARZO 2018	IDENTIFICADORES -: APROBADO INICIALMENTE POR JUNTA DE GOBIERNO LOCAL, -: DE 22-5 -2018	
OTROS DATOS Código para validación: I0T6K-92MX8-5NEOL Fecha de emisión: 28 de mayo de 2018 a las 8:21:07 Página 25 de 129	FIRMAS El documento ha sido firmado o aprobado por : 1.- Secretaría General - Secretario de Excmo. Ayuntamiento de Huelva	ESTADO  <b>FIRMADO</b> 24/05/2018 13:20



Esta es una copia impresa del documento electrónico (Ref: 610148 I0T6K-92MX8-5NEOL\_3E9197D269257014B573D21F0AC239A665BA224B) generada con la aplicación informática Firmadoc. El documento está FIRMADO. Mediante el código de verificación puede comprobar la validez de la firma electrónica de los documentos firmados en la dirección web: <https://www.huelva.es/portal/Ciudadano/portal/verificarDocumentos.do>

MODIFICACIÓN PUNTUAL DEL PLAN ESPECIAL DE LA UNIDAD DE EJECUCIÓN Nº1 "CABEZO DE LA JOYA" DEL PGOU DE HUELVA  
MEMORIA

USO RESIDENCIAL	29.260,71 uas
Unifamiliar	9.743,56 uas
Plurifamiliar Libre	14.791,54 uas
Plurifamiliar Protegido	4.725,61 uas
USO COMERCIAL	2.280,87 uas
TOTAL SECTOR	31.541,58 uas
TOTAL MÁXIMO SECTOR PGOU superficie x 1,21599	
TOTAL APROVECHAMIENTO MÁXIMO	31.541,58 uas


4.- NÚMERO DE VIVIENDAS

USO RESIDENCIAL	289 unidades
Unifamiliar	61 unidades
Plurifamiliar Libre	156 unidades
Plurifamiliar Protegido	72 unidades

5.- PLAZAS DE APARCAMIENTO

Total propuestas por PERI VIGENTE 526 unidades

DOCUMENTO DILIGENCIAS JUNTA DE GOBIERNO: 01-MP-RESUMEN EJECUTIVO- JOYA -MARZO 2018	IDENTIFICADORES -: APROBADO INICIALMENTE POR JUNTA DE GOBIERNO LOCAL, -: DE 22-5 -2018	ESTADO <b>FIRMADO</b> 24/05/2018 13:20
OTROS DATOS Código para validación: <b>I0T6K-92MX8-5NEOL</b> Fecha de emisión: <b>28 de mayo de 2018 a las 8:21:07</b> Página 26 de 129	FIRMAS El documento ha sido firmado o aprobado por : 1.- Secretaría General - Secretario de Excmo. Ayuntamiento de Huelva	



Esta es una copia impresa del documento electrónico (Ref: 610148 I0T6K-92MX8-5NEOL 3E9197D269257014B573D21F0AC239A665BA224B) generada con la aplicación informática Firmadoc. El documento está FIRMADO. Mediante el código de verificación puede comprobar la validez de la firma electrónica de los documentos firmados en la dirección web: <https://www.huelva.es/portal/Ciudadano/portal/verificarDocumentos.do>

MODIFICACIÓN PUNTUAL DEL PLAN ESPECIAL DE LA UNIDAD DE EJECUCIÓN Nº1 "CABEZO DE LA JOYA" DEL PGOU DE HUELVA  
MEMORIA

**B.- ESTADO PROPUESTO TRAS MODIFICACIÓN PUNTUAL**

**1.- SUPERFICIES**


USO RESIDENCIAL	5.450,00 m²
Unifamiliar	1.725,00 m²
Plurifamiliar	3.725,00 m²
USO COMERCIAL	No ocupa superficie, ya que sólo se desarrolla dentro de usos residenciales plurifamiliares
USO ESPACIOS LIBRES	11.516,11 m²
Necrópolis	9.886,26 m²
Zonas Verdes Manzana 3	1.429,11 m²
Zonas Verdes Manzana 5	200,74 m²
USO DOTACIONAL	1.532,90 m²
USO VIARIO	7.398,74 m²
Viales Existentes	3.751,20 m²
Nuevo Vial Interior	3.647,54 m²
<b>TOTAL SECTOR</b>	<b>25.897,75 m²</b>

**2.- EDIFICABILIDAD**

USO RESIDENCIAL	29.350,00 m²t
Unifamiliar	2.265,00 m²t
Plurifamiliar Libre	19.885,00 m²t
Plurifamiliar Protegido	7.200,00 m²t
USO COMERCIAL	2.965,00 m²t
<b>TOTAL SECTOR</b>	<b>32.315,00 m²t</b>



DOCUMENTO DILIGENCIAS JUNTA DE GOBIERNO: 01-MP-RESUMEN EJECUTIVO- JOYA -MARZO 2018	IDENTIFICADORES -: APROBADO INICIALMENTE POR JUNTA DE GOBIERNO LOCAL, -: DE 22-5 -2018	
OTROS DATOS Código para validación: I0T6K-92MX8-5NEOL Fecha de emisión: 28 de mayo de 2018 a las 8:21:07 Página 27 de 129	FIRMAS El documento ha sido firmado o aprobado por : 1.- Secretaría General - Secretario de Excmo. Ayuntamiento de Huelva	ESTADO  FIRMADO 24/05/2018 13:20



Esta es una copia impresa del documento electrónico (Ref: 610148 I0T6K-92MX8-5NEOL\_3E9197D269257014B573D21F0AC239A665BA224B) generada con la aplicación informática Firmadoc. El documento está FIRMADO. Mediante el código de verificación puede comprobar la validez de la firma electrónica de los documentos firmados en la dirección web: https://www.huelva.es/portalCiudadano/portal/verificarDocumentos.do

MODIFICACIÓN PUNTUAL DEL PLAN ESPECIAL DE LA UNIDAD DE EJECUCIÓN Nº1 "CABEZO DE LA JOYA" DEL PGOU DE HUELVA  
MEMORIA

3.- APROVECHAMIENTO

Coeficientes

1,00 Plurifamiliar Libre y Comercial

0,833 Plurifamiliar Protegido

1,167 Unifamiliar


USO RESIDENCIAL	28.525,86 uas
Unifamiliar	2.643,26 uas
Plurifamiliar Libre	19.885,00 uas
Plurifamiliar Protegido	5.997,60 uas
USO COMERCIAL	2.965,00 uas
TOTAL SECTOR	31.490,86 uas
TOTAL MÁXIMO SECTOR PGOU superficie x 1,21599	
TOTAL APROVECHAMIENTO MÁXIMO	31.491,41 uas

4.- NÚMERO DE VIVIENDAS

USO RESIDENCIAL	289 unidades
Unifamiliar	14 unidades
Plurifamiliar Libre	203 unidades
Plurifamiliar Protegido	72 unidades

5.- PLAZAS DE APARCAMIENTO


Total propuestas por la Modificación 540 unidades



Esta es una copia impresa del documento electrónico (Ref: 610148 I0T6K-92MX8-5NEOL\_3E9197D269257014B573D21F0AC239A665BA224B), generada con la aplicación informática Firmados. El documento está FIRMADO. Mediante el código de verificación puede comprobar la validez de la firma electrónica de los documentos firmados en la dirección web: <https://www.huelva.es/portal/Ciudadano/portal/verificarDocumentos.do>

REPARTO DE USOS MODIFICACIÓN PERI "LA JOYA"		
USO	SUPERFICIE (m²)	PORCENTAJE SECTOR
RESIDENCIAL		
PARCELA 3.2	800,00	3,09
PARCELA 3.4	1.020,00	3,94
PARCELA 3.6	1.020,00	3,94
PARCELA 3.8	885,00	3,42
PARCELA 3.9	385,00	1,49
PARCELA 4.1	830,00	3,20
PARCELA 4.2	510,00	1,97
TOTAL RESIDENCIAL	5.450,00	21,04
DOTACIONAL		
PARCELA 2.1	1.532,90	5,92
TOTAL DOTACIONAL	1.532,90	5,92
ESPACIOS LIBRES		
PARCELA 1.1	9.886,26	38,17
PARCELA 3.1	187,72	0,72
PARCELA 3.3	332,53	1,28
PARCELA 3.5	530,84	2,05
PARCELA 3.7	378,02	1,46
PARCELA 5.1	200,74	0,78
TOTAL ESPACIOS LIBRES	11.516,11	44,47
VIALES		
NUEVO VIAL INTERIOR	3.647,54	14,08
VIALES EXISTENTES	3.751,20	14,48
TOTAL VIALES	7.398,74	28,57
TOTAL SECTOR	25.897,75	100,00

\* Los usos de Comercial en Planta Baja del Residencial Plurifamiliar y los Aparcamientos Bajo Rasantes no computan en ocupación de suelo




Esta es una copia impresa del documento electrónico (Ref: 610148 I0T6K-92MX8-5NEOL\_3E9197D269257014B573D21F0AC239A665BA224B) generada con la aplicación informática Firmadoc. El documento está FIRMADO. Mediante el código de verificación puede comprobar la validez de la firma electrónica de los documentos firmados en la dirección web: <https://www.huelva.es/portal/Ciudadano/portal/verificarDocumentos.do>

REPARTO DE USOS POR MANZANA

MANZANA	USO	SUPERFICIE (m²)
MANZANA 1		
ESPACIOS LIBRES		9.886,26
TOTAL		9.886,26
MANZANA 2		
DOTACIONAL		1.532,90
TOTAL		1.532,90
MANZANA 3		
RESIDENCIAL		4.110,00
ESPACIOS LIBRES		1.429,11
TOTAL		5.539,11
MANZANA 4		
RESIDENCIAL		1.340,00
TOTAL		1.340,00
MANZANA 5		
ESPACIOS LIBRES		200,74
TOTAL		200,74
TOTAL PARCELADO		18.499,01
TOTAL VIALES		7.398,74
TOTAL SECTOR		25.897,75

REPARTO DE SUPERFICIES POR MANZANA

MANZANA	SUPERFICIE (m²)
MANZANA 1	9.886,26
MANZANA 2	1.532,90
MANZANA 3	5.539,11
MANZANA 4	1.340,00
MANZANA 5	200,74
TOTAL PARCELADO EN MANZANA	18.499,01
TOTAL VIALES	7.398,74
TOTAL SECTOR	25.897,75



Esta es una copia impresa del documento electrónico (Ref: 610148 I0T6K-92MX8-5NEOL\_3E9197D269257014B573D21F0AC239A665BA224B) generada con la aplicación informática Firmados. El documento está FIRMADO. Mediante el código de verificación puede comprobar la validez de la firma electrónica de los documentos firmados en la dirección web: <https://www.huelva.es/portal/Ciudadano/portal/verificarDocumentos.do>


REPARTO DE SUPERFICIES POR PARCELA

MANZANA	USO	SUPERFICIE (m²)
MANZANA 1		
PARCELA 1.1		9.886,26
TOTAL		9.886,26
MANZANA 2		
PARCELA 2.1		1.532,90
TOTAL		1.532,90
MANZANA 3		
PARCELA 3.1		187,72
PARCELA 3.2		800,00
PARCELA 3.3		332,53
PARCELA 3.4		1.020,00
PARCELA 3.5		530,84
PARCELA 3.6		1.020,00
PARCELA 3.7		378,02
PARCELA 3.8		885,00
PARCELA 3.9		385,00
TOTAL		5.539,11
MANZANA 4		
PARCELA 4.1		830,00
PARCELA 4.2		510,00
TOTAL		1.340,00
MANZANA 5		
PARCELA 5.1		200,74
TOTAL		200,74
TOTAL PARCELADO		18.499,01
TOTAL VIALES		7.398,74
TOTAL SECTOR		25.897,75


REPARTO DE SUPERFICIES POR PARCELAS  
BAJO RASANTE

MANZANA	USO	SUPERFICIE (m²)
MANZANA 3		
PARCELA BAJO RASANTE 3.1		1.245,00
PARCELA BAJO RASANTE 3.2		2.975,00
PARCELA BAJO RASANTE 3.3		1.380,00
PARCELA BAJO RASANTE 4.1		1.450,00
TOTAL BAJO RASANTE		7.050,00
*NOTA: Esta Superficie no computa a efectos de Edificabilidad y Aprovechamiento		

RESUMEN DE APROVECHAMIENTOS DE PARCELAS LUCRATIVAS DE LA MODIFICACIÓN DEL PERI "LA JOYA"								
PARCELA	USO	SUPERFICIE (m²s)	NÚMERO PLANTAS SOBRE RASANTE	NÚMERO PLANTAS BAJO RASANTE	Nº MÁXIMO VIVIENDAS	EDIFICABILIDAD RESIDENCIAL (m²f)	EDIFICABILIDAD COMERCIAL (m²f)	UNIDADES APROVECHAMIENTO (U.A.)
3.2	Residencial Plurifamiliar Protegido	800,00	BAJA + IX	II	72	7.200,00	600,00	6.597,60
3.4	Residencial Plurifamiliar Libre	1.020,00	BAJA + X + ATICO	II	63	5.960,00	850,00	6.810,00
3.6	Residencial Plurifamiliar Libre	1.020,00	BAJA + X + ATICO	II	63	5.960,00	850,00	6.810,00
3.8	Residencial Plurifamiliar Libre	885,00	BAJA + IX	II	77	7.965,00	665,00	8.630,00
3.9	Residencial Unifamiliar Adosado	385,00	BAJA + I	-	3	480,00	-	560,16
4.1	Residencial Unifamiliar Adosado	830,00	BAJA + I	-	7	1.135,00	-	1.324,55
4.2	Residencial Unifamiliar Adosado	510,00	BAJA + I	-	4	650,00	-	758,55
TOTAL	TOTAL	5.450,00			289	29.350,00	2.965,00	31.490,86
APROVECHAMIENTO TIPO U.E 1,21599 M²/M²			SUPERFICIE SECTOR 25.897,75 m²		APROVECHAMIENTO MÁXIMO		31.491,41	
NOTA: LOS COEFICIENTES DE APROVECHAMIENTO SON 1,00 PLURIFAMILIAR Y COMERCIAL, 1,167 UNIFAMILIAR Y 0,833 PLURIFAMILIAR PROTEGIDO SEGÚN PERI APROBADO								



DOCUMENTO DILIGENCIAS JUNTA DE GOBIERNO: 01-MP-RESUMEN EJECUTIVO- JOYA -MARZO 2018	IDENTIFICADORES -: APROBADO INICIALMENTE POR JUNTA DE GOBIERNO LOCAL, -: DE 22-5 -2018
OTROS DATOS Código para validación: <b>I0T6K-92MX8-5NEOL</b> Fecha de emisión: <b>28 de mayo de 2018 a las 8:21:07</b> Página 32 de 129	FIRMAS El documento ha sido firmado o aprobado por : 1.- Secretaría General - Secretario de Excmo. Ayuntamiento de Huelva ESTADO <b>FIRMADO</b> 24/05/2018 13:20



Esta es una copia impresa del documento electrónico (Ref: 610148 I0T6K-92MX8-5NEOL\_3E9197D269257014B573D21F0AC239A655BA224B) generada con la aplicación informática Firmadoc. El documento está FIRMADO. Mediante el código de verificación puede comprobar la validez de la firma electrónica de los documentos firmados en la dirección web: <https://www.huelva.es/portalCiudadano/portal/verificarDocumentos.do>

MODIFICACIÓN PUNTUAL DEL PLAN ESPECIAL DE LA UNIDAD DE EJECUCIÓN Nº1 "CABEZO DE LA JOYA" DEL PGOU DE HUELVA  
MEMORIA

Con los cuadros de ordenación descritos anteriormente se arrojan las siguientes conclusiones:

1.- Tras la ordenación propuesta, resultan unas superficies no idénticas, sino incluso superiores en cuanto a los Usos de Espacios Libres, siendo muy similar aunque mayor para Dotaciones, ya que se propone la posibilidad a estudiar por la Administración de la creación de una edificación singular y dotacional de apoyo, acceso o interpretación de la Necrópolis de la Joya.

2.- No se incrementan en ningún caso las edificabilidades MÁXIMAS del Plan Especial ni las unidades de aprovechamiento, siempre sin minorar las dotaciones y espacios libres, así como cumpliendo el ratio de plazas de aparcamiento conforme normativa vigente, el cual también se aumenta.

3.- Por último, en la nueva modificación propuesta no existe un cambio de usos global, ni en el pormenorizado, de los incluidos en el vigente PGOU de Huelva.


Con esto, queda totalmente justificado el objeto principal de la presente Modificación Puntual, así como la total posibilidad y viabilidad urbanística, en cuanto a normativa y delimitaciones legales, que de ellas se desprende.

#### 8.4.- ESTUDIO ECONÓMICO FINANCIERO - PLAN DE ETAPAS

De conformidad con lo establecido en el artículo 19.1.3 de la L.O.U.A., en función de la naturaleza de las determinaciones del instrumento de planeamiento, los planes que prevean inversiones públicas y privadas para su ejecución, deberán incluir una evaluación analítica de las posibles implicaciones económicas y financieras en función de los agentes inversores previstos y de la lógica secuencial establecida para su ejecución y puesta en servicio. Esta Modificación Puntual, por la materia de que es objeto, no requiere una evaluación específica en el estudio económico-financiero.

Si será necesario, y tras la aprobación del presente documento y el posterior de la reparcelación, realizar un detallado estudio de la urbanización a ejecutar, para realizar y cuantificar la inversión económica que aún debe hacer el promotor del presente documento, para finalizar las infraestructuras de urbanización necesarias para el correcto funcionamiento de la misma.

DOCUMENTO DILIGENCIAS JUNTA DE GOBIERNO: 01-MP-RESUMEN EJECUTIVO- JOYA -MARZO 2018	IDENTIFICADORES -: APROBADO INICIALMENTE POR JUNTA DE GOBIERNO LOCAL, -: DE 22-5 -2018	
OTROS DATOS Código para validación: <b>I0T6K-92MX8-5NEOL</b> Fecha de emisión: <b>28 de mayo de 2018 a las 8:21:07</b> Página 33 de 129	FIRMAS El documento ha sido firmado o aprobado por : 1.- Secretaría General - Secretario de Excmo. Ayuntamiento de Huelva	ESTADO  <b>FIRMADO</b> 24/05/2018 13:20




Esta es una copia impresa del documento electrónico (Ref: 610148 I0T6K-92MX8-5NEOL-3E9197D269257014B573D21F0AC239A665BA224B), generada con la aplicación informática Firmadoc. El documento está FIRMADO. Mediante el código de verificación puede comprobar la validez de la firma electrónica de los documentos firmados en la dirección web: <https://www.huelva.es/portal/Ciudadano/portal/verificarDocumentos.do>

MODIFICACIÓN PUNTUAL DEL PLAN ESPECIAL DE LA UNIDAD DE EJECUCIÓN Nº1 "CABEZO DE LA JOYA" DEL PGOU DE HUELVA  
MEMORIA

No obstante, y dada la relevancia de la Necrópolis de la Joya, la programación de las etapas de urbanización, estará restringida y programada por los estudio de intervención arqueológica y la posterior aprobación de la Delegación de Cultura en Huelva de la Junta de Andalucía, en el correspondiente Proyecto de Urbanización se cristalizará la programación de etapas de urbanización, intervención arqueológica y el estudio económico financiero de forma que se establezcan claramente las urbanizaciones inmediatas, necesarias y conforme normativa vigente de la misma, siempre consensuada con el Ayuntamiento de Huelva de forma que se puedan simultanear la urbanización de los terrenos con la edificación de parcelas, siempre de forma que tanto los nuevos viales como la zona de dotaciones y espacios libres quede completamente ejecutada, amén de las preceptivas autorizaciones de intervención en la Necrópolis que irán en plazo correspondientes de los informes de la Delegación en Huelva de la Consejería de Cultura de la Junta de Andalucía.

De la misma forma, los costes estimados de urbanización se realizarán acordes a la realidad a urbanizar, con una partida ex profeso y exclusiva para la intervención arqueológica, tanto para honorarios de estudios e informes propios de arqueólogos, como para la intervención singular a realizar en la misma, tanto de acondicionamiento de los terrenos como de posibles y autorizadas restauraciones., así como todo ello acorde a los precios de mercado, de forma que se asegure la completa, total y adecuada urbanización de los terrenos, siempre aportando los avales necesarios conforme LOUA. Por último, se estará igualmente en consonancia con las apreciaciones y/o informes de la Arqueóloga Municipal del Ayuntamiento de Huelva.

DOCUMENTO DILIGENCIAS JUNTA DE GOBIERNO: 01-MP-RESUMEN EJECUTIVO- JOYA -MARZO 2018	IDENTIFICADORES -: <b>APROBADO INICIALMENTE POR JUNTA DE GOBIERNO LOCAL, -: DE 22-5 -2018</b>
OTROS DATOS Código para validación: <b>I0T6K-92MX8-5NEOL</b> Fecha de emisión: <b>28 de mayo de 2018 a las 8:21:07</b> Página 34 de 129	FIRMAS El documento ha sido firmado o aprobado por : 1.- Secretaría General - Secretario de Excmo. Ayuntamiento de Huelva  ESTADO <b>FIRMADO</b> 24/05/2018 13:20



Esta es una copia impresa del documento electrónico (Ref: 610148 I0T6K-92MX8-5NEOL\_3E9197D269257014B573D21F0AC239A665BA224B) generada con la aplicación informática Firmadoc. El documento está FIRMADO. Mediante el código de verificación puede comprobar la validez de la firma electrónica de los documentos firmados en la dirección web: <https://www.huelva.es/portal/Ciudadano/portal/verificarDocumentos.do>

MODIFICACIÓN PUNTUAL DEL PLAN ESPECIAL DE LA UNIDAD DE EJECUCIÓN Nº1 "CABEZO DE LA JOYA" DEL PGOU DE HUELVA  
MEMORIA

## 9.- CUMPLIMIENTO DE LAS CONDICIONES URBANÍSTICAS

El presente documento se ajusta, como se ha descrito anteriormente, a las directrices y determinaciones del PGOU de Huelva y al Plan Especial vigente, así como a lo dispuesto en la legislación urbanística y sectorial que a continuación se detalla.

1. Ley 7/2002, de 17 de Diciembre de Ordenación Urbanística de Andalucía. Así como sus posteriores modificaciones.
2. Reglamento de Planeamiento (Real Decreto 159/1978, de 23 de junio).
3. Reglamento de Gestión Urbanística (Real Decreto 3288/1978, de 25 de agosto).
4. Reglamento de Disciplina Urbanística (Real Decreto 3288/1978, de 25 de agosto).
5. Ley 6/1998, de 13 de abril, sobre Régimen del Suelo y Valoraciones.

### 9.1.- CONDICIONES URBANÍSTICAS DE LAS PARCELAS DE LA NUEVA ORDENACIÓN


Serán aquellas que según el uso global y pormenorizado de cada parcela resultante, se delimitan en las ordenanzas reguladoras de la presente Modificación Puntual del Plan Especial que se adjuntan en apartado posterior y las Ordenanzas de Aplicación para cada uso del PGOU de Huelva.

### 9.2.- RASANTES E INFRAESTRUCTURAS DE SERVICIOS DE URBANIZACIÓN

La nueva delimitación y modificación puntual planteada no altera ni introduce ninguna modificación sustancial en las rasantes establecidas por el Plan Especial con Aprobación Definitiva en los ámbitos afectados por la nueva ordenación y en los Servicios de Infraestructuras Básicos de Urbanización establecidos y existentes, que serán completados conforme se delimite en el posterior Proyecto de Urbanización de la Modificación Puntual.



DOCUMENTO DILIGENCIAS JUNTA DE GOBIERNO: 01-MP-RESUMEN EJECUTIVO- JOYA -MARZO 2018	IDENTIFICADORES -: <b>APROBADO INICIALMENTE POR JUNTA DE GOBIERNO LOCAL, -: DE 22-5-2018</b>	
OTROS DATOS Código para validación: <b>I0T6K-92MX8-5NEOL</b> Fecha de emisión: <b>28 de mayo de 2018 a las 8:21:07</b> Página 35 de 129	FIRMAS El documento ha sido firmado o aprobado por : 1.- Secretaría General - Secretario de Excmo. Ayuntamiento de Huelva	ESTADO <b>FIRMADO</b> 24/05/2018 13:20



Esta es una copia impresa del documento electrónico (Ref: 610148 I0T6K-92MX8-5NEOL\_3E9197D269257014B573D21F0AC239A665BA224B) generada con la aplicación informática Firmadoc. El documento está FIRMADO. Mediante el código de verificación puede comprobar la validez de la firma electrónica de los documentos firmados en la dirección web: <https://www.huelva.es/portalCiudadano/portal/verificarDocumentos.do>

MODIFICACIÓN PUNTUAL DEL PLAN ESPECIAL DE LA UNIDAD DE EJECUCIÓN Nº1 "CABEZO DE LA JOYA" DEL PGOU DE HUELVA  
MEMORIA

### 9.3.- DOCUMENTOS DE QUE CONSTA EL PRESENTE DOCUMENTO

Se contiene en el presente documento los siguientes puntos:

#### A.- MEMORIA

- 0.- Promotor – Equipo Redactor
- 1.- Antecedentes
- 2.- Normativa de Aplicación
- 3.- Información Urbanística
- 4.- Estudio, Informe, Evaluación Ambiental
- 5.- Justificación de la Innovación – Modificación
- 6.- Objeto de la Modificación
- 7.- Descripción Detallada de la Modificación
- 8.- Determinaciones y Criterios de la Modificación
- 9.- Cumplimiento de las Condiciones Urbanísticas
- 10.- Tramitación Administrativa de la Modificación


#### B.- ORDENANZAS REGULADORAS

#### C.- PLAN DE ETAPAS – ESTUDIO ECONÓMICO FINANCIERO

#### D.- DOCUMENTACIÓN GRÁFICA. PLANOS

#### E.- ANEXOS

DOCUMENTO DILIGENCIAS JUNTA DE GOBIERNO: 01-MP-RESUMEN EJECUTIVO- JOYA -MARZO 2018	IDENTIFICADORES -: APROBADO INICIALMENTE POR JUNTA DE GOBIERNO LOCAL, -: DE 22-5 -2018	
OTROS DATOS Código para validación: <b>I0T6K-92MX8-5NEOL</b> Fecha de emisión: <b>28 de mayo de 2018 a las 8:21:07</b> Página 36 de 129	FIRMAS El documento ha sido firmado o aprobado por : 1.- Secretaría General - Secretario de Excmo. Ayuntamiento de Huelva	ESTADO <b>FIRMADO</b> 24/05/2018 13:20



Esta es una copia impresa del documento electrónico (Ref: 610148 I0T6K-92MX8-5NEOL\_3E9197D269257014B573D21F0AC239A665BA224B) generada con la aplicación informática Firmadoc. El documento está FIRMADO. Mediante el código de verificación puede comprobar la validez de la firma electrónica de los documentos firmados en la dirección web: <https://www.huelva.es/portal/Ciudadano/portal/verificarDocumentos.do>

MODIFICACIÓN PUNTUAL DEL PLAN ESPECIAL DE LA UNIDAD DE EJECUCIÓN Nº1 "CABEZO DE LA JOYA" DEL PGOU DE HUELVA  
MEMORIA

## 10.- TRAMITACIÓN ADMINISTRATIVA DE LA MODIFICACIÓN

El presente documento, constitutivo de una Modificación Puntual del Plan Especial de la Unidad de ejecución nº I del PGOU de Huelva, deberá someterse a la tramitación administrativa oportuna para modificaciones que afectan a determinaciones correspondientes a la ordenación detallada, hasta la obtención de su aprobación definitiva, conforme los Art. 31, 32 y 33 de la Ley de Ordenación Urbanística de Andalucía.

En Huelva, Marzo de 2.018


El Promotor:

El Arquitecto:

Junta de Compensación "La Joya"

Aurelio Cazenave Sánchez

DOCUMENTO DILIGENCIAS JUNTA DE GOBIERNO: 01-MP-RESUMEN EJECUTIVO- JOYA -MARZO 2018	IDENTIFICADORES -: APROBADO INICIALMENTE POR JUNTA DE GOBIERNO LOCAL, -: DE 22-5 -2018	
OTROS DATOS Código para validación: <b>I0T6K-92MX8-5NEOL</b> Fecha de emisión: <b>28 de mayo de 2018 a las 8:21:07</b> Página 37 de 129	FIRMAS El documento ha sido firmado o aprobado por : 1.- Secretaría General - Secretario de Excmo. Ayuntamiento de Huelva	ESTADO <b>FIRMADO</b> 24/05/2018 13:20



Esta es una copia impresa del documento electrónico (Ref: 610148 I0T6K-92MX8-5NEOL\_3E9197D269257014B573D21F0AC239A665BA224B) generada con la aplicación informática Firmadoc. El documento está FIRMADO. Mediante el código de verificación puede comprobar la validez de la firma electrónica de los documentos firmados en la dirección web: <https://www.huelva.es/portal/Ciudadano/portal/verificarDocumentos.do>

ORDENANZAS REGULADORAS

DOCUMENTO DILIGENCIAS JUNTA DE GOBIERNO: 01-MP-RESUMEN EJECUTIVO- JOYA -MARZO 2018	IDENTIFICADORES -: APROBADO INICIALMENTE POR JUNTA DE GOBIERNO LOCAL, -: DE 22-5 -2018
OTROS DATOS Código para validación: <b>I0T6K-92MX8-5NEOL</b> Fecha de emisión: <b>28 de mayo de 2018 a las 8:21:07</b> Página 38 de 129	FIRMAS El documento ha sido firmado o aprobado por : 1.- Secretaría General - Secretario de Excmo. Ayuntamiento de Huelva  ESTADO <b>FIRMADO</b> 24/05/2018 13:20



Esta es una copia impresa del documento electrónico (Ref: 610148 I0T6K-92MX8-5NEOL\_3E9197D269257014B573D21F0AC239A655BA224B) generada con la aplicación informática Firmadoc. El documento está FIRMADO. Mediante el código de verificación puede comprobar la validez de la firma electrónica de los documentos firmados en la dirección web: https://www.huelva.es/portalCiudadano/portal/verificarDocumentos.do

MODIFICACIÓN PUNTUAL DEL PLAN ESPECIAL DE LA UNIDAD DE EJECUCIÓN Nº1 "CABEZO DE LA JOYA" DEL PGOU DE HUELVA  
ORDENANZAS REGULADORAS

## DOCUMENTO B.- ORDENANZAS REGULADORAS

### 0.- ANTECEDENTES Y VIGENCIA

Tal y como se describe en el Documento de Aprobación Definitiva del Plan Especial de la Unidad de Ejecución nº 1 del PGOU de Huelva, las Ordenanzas de Aplicación serán aquellas que se recogen en las Normas Urbanísticas del PGOU de Huelva para los usos incluidos y a desarrollar en el Plan Especial y su Modificación Puntual, los cuales se extraen del documento con Aprobación Definitiva, Página 15 del mismo y se describen a continuación literalmente:

#### 5.2.- DETERMINACIONES DEL PLANEAMIENTO

*El Plan General en vigor determina para este ámbito una Unidad de Ejecución, cuyas condiciones se regulan dentro del artículo 372, cuyas determinaciones son las que se contempla en la delimitación exacta de la Unidad de Ejecución de la Joya, cuyo contenido definitivo es el que se contempla en el presente documento:*

#### Artículo 372.- UNIDAD DE EJECUCIÓN Nº 1.- CABEZO DE LA JOYA

##### 1.-OBJETIVOS

*Ordenar el espacio vacío situado entre Fray Juan Pérez, Fray Junipero Serra, Avenida de las Adoratrices y calle San Sebastián.  
Preservar los terrenos arqueológicos de la necrópolis de la Joya, englobándolos dentro de un espacio libre de Uso Local.  
Establecer un sistema viario que posibilite la ordenación del territorio por medio de edificaciones unifamiliares adosadas, de idénticas características a las existentes en el área.  
Definir para el frente de la Unidad de Ejecución con la Avenida de San Sebastián, un área destinada a Residencial Colectiva.  
Obtener un espacio dotacional destinado a Uso Sanitario.*

##### 2.- INSTRUCCIONES PARA LA ORDENACIÓN DEL ÁREA

*Se plantea una apertura viaria prolongación de la calle Nuestra Sra. del Rocío, así como otra perpendicular a la calle Fray Juan Pérez; este viario se adecua a la morfología de las Unidad de Ejecución, realizando una nueva apertura a la calle Fray Junipero Serra.*

##### 3.- SUPERFICIES DE LA UNIDAD DE EJECUCIÓN

SUPERFICIE TOTAL DE LA UNIDAD DE EJECUCIÓN ..... 25.939 m<sup>2</sup>


##### 4.- APROVECHAMIENTO TIPO DE LA UNIDAD DE EJECUCIÓN

APROVECHAMIENTO TIPO DE LA UNIDAD **1,215 m2/m2**

##### 5.- APROVECHAMIENTO SUSCEPTIBLE DE APROPIACIÓN

*Para los propietarios, el 90% del resultado de aplicar a su superficie el aprovechamiento tipo.  
Para el Ayuntamiento, el 10% sin urbanizar correspondiente a la Unidad de Ejecución.*

DOCUMENTO DILIGENCIAS JUNTA DE GOBIERNO: 01-MP-RESUMEN EJECUTIVO- JOYA -MARZO 2018	IDENTIFICADORES -: APROBADO INICIALMENTE POR JUNTA DE GOBIERNO LOCAL, -: DE 22-5 -2018	
OTROS DATOS Código para validación: <b>I0T6K-92MX8-5NEOL</b> Fecha de emisión: <b>28 de mayo de 2018 a las 8:21:07</b> <b>Página 39 de 129</b>	FIRMAS El documento ha sido firmado o aprobado por : 1.- Secretaría General - Secretario de Excmo. Ayuntamiento de Huelva	ESTADO  <b>FIRMADO</b> 24/05/2018 13:20



Esta es una copia impresa del documento electrónico (Ref: 610148 I0T6K-92MX8-5NEOL-3E9197D269257014B573D21F0AC239A665BA224B) generada con la aplicación informática Firmador. El documento está FIRMADO. Mediante el código de verificación puede comprobar la validez de la firma electrónica de los documentos firmados en la dirección web: <https://www.huelva.es/portal/Ciudadano/portal/verificarDocumentos.do>

MODIFICACIÓN PUNTUAL DEL PLAN ESPECIAL DE LA UNIDAD DE EJECUCIÓN Nº1 "CABEZO DE LA JOYA" DEL PGOU DE HUELVA  
ORDENANZAS REGULADORAS

## 6.- SISTEMA DE ACTUACIÓN

COMPENSACIÓN

## 7.- PRIORIDAD

PRIMER CUATRIENIO

## 9.- ORDENANZAS DE APLICACIÓN

Las correspondientes a los USOS:

R1.- VIVIENDA RÉGIMEN LIBRE. UNIFAMILIAR, ALINEADA A VIAL

R2.- VIVIENDA RÉGIMEN LIBRE. PLURIFAMILIAR. ALINEADA A VIAL


R4.- VIVIENDA DE PROTECCIÓN OFICIAL. RÉGIMEN GENERAL. ALINEADA A VIAL.

EQUIPAMIENTO

VERDE BÁSICO

No obstante, y aún siendo estas condiciones las generales de aplicación, dadas las circunstancias del sector, su singularidad por la ubicación dentro de él de la Necrópolis, por la propia ordenación condicionada por ello, y en aras a conseguir el objetivo de una imagen acorde a los nuevos tiempos, no sólo de las propias edificaciones a fachada principal, sino también a las conexiones a ejecutar entre las calles principales y el vial interior del sector, que faciliten el total y fácil acceso a la zona arqueológica, se delimitan ordenanzas pormenorizadas para cada uso a desarrollar en el sector que se reordena.

DOCUMENTO DILIGENCIAS JUNTA DE GOBIERNO: 01-MP-RESUMEN EJECUTIVO- JOYA -MARZO 2018	IDENTIFICADORES -: APROBADO INICIALMENTE POR JUNTA DE GOBIERNO LOCAL, -: DE 22-5 -2018	
OTROS DATOS Código para validación: <b>I0T6K-92MX8-5NEOL</b> Fecha de emisión: <b>28 de mayo de 2018 a las 8:21:07</b> Página 40 de 129	FIRMAS El documento ha sido firmado o aprobado por : 1.- Secretaría General - Secretario de Excmo. Ayuntamiento de Huelva	ESTADO <b>FIRMADO</b> 24/05/2018 13:20



Esta es una copia impresa del documento electrónico (Ref: 610148 I0T6K-92MX8-5NEOL\_3E9197D269257014B573D21F0AC239A665BA224B) generada con la aplicación informática Firmadoc. El documento está FIRMADO. Mediante el código de verificación puede comprobar la validez de la firma electrónica de los documentos firmados en la dirección web: https://www.huelva.es/portal/Ciudadano/portal/verificarDocumentos.do

MODIFICACIÓN PUNTUAL DEL PLAN ESPECIAL DE LA UNIDAD DE EJECUCIÓN Nº1 "CABEZO DE LA JOYA" DEL PGOU DE HUELVA  
ORDENANZAS REGULADORAS

1.- ORDENANZAS PARTICULARES DEL PLAN ESPECIAL

CAPÍTULO 1 DISPOSICIONES GENERALES

Art. 1.1. Finalidad de las Ordenanzas

Estas ordenanzas desarrollan y concretan las disposiciones legales vigentes que afectan al desarrollo del *Plan Especial y su Modificación Puntual*, así como las condiciones técnicas de la edificación y uso del suelo para cada zona de ordenación pormenorizada establecida en el mismo.

Serán de aplicación exclusiva para las zonas de los usos ordenados, siendo también de aplicación las generales contenidas en el PGOU de Huelva.


Art. 1.2. Ámbito de aplicación

El presente *Plan Especial y su Modificación Puntual* no altera el ámbito delimitado a tal efecto por el *Plan General de Ordenación Urbana de Huelva* y recogido en los planos de ordenación correspondientes para el sector U.E.-1 "Cabezo de La Joya". Comprende una superficie total de 25.897,75 m².

Art. 1.3. Otras normas de aplicación

En aquellos aspectos no regulados en el presente *Plan Especial y su Modificación Puntual* será de aplicación la Normativa Urbanística del PGOU de Huelva.

DOCUMENTO DILIGENCIAS JUNTA DE GOBIERNO: 01-MP-RESUMEN EJECUTIVO- JOYA -MARZO 2018	IDENTIFICADORES -: APROBADO INICIALMENTE POR JUNTA DE GOBIERNO LOCAL, -: DE 22-5 -2018	
OTROS DATOS Código para validación: <b>I0T6K-92MX8-5NEOL</b> Fecha de emisión: <b>28 de mayo de 2018 a las 8:21:07</b> Página <b>41</b> de <b>129</b>	FIRMAS El documento ha sido firmado o aprobado por : 1.- Secretaría General - Secretario de Excmo. Ayuntamiento de Huelva	ESTADO <b>FIRMADO</b> 24/05/2018 13:20



Esta es una copia impresa del documento electrónico (Ref: 610148 I0T6K-92MX8-5NEOL\_3E9197D269257014B573D21F0AC239A665BA224B) generada con la aplicación informática Firmadoc. El documento está FIRMADO. Mediante el código de verificación puede comprobar la validez de la firma electrónica de los documentos firmados en la dirección web: https://www.huelva.es/portal/Ciudadano/portal/verificarDocumentos.do

MODIFICACIÓN PUNTUAL DEL PLAN ESPECIAL DE LA UNIDAD DE EJECUCIÓN Nº1 "CABEZO DE LA JOYA" DEL PGOU DE HUELVA  
ORDENANZAS REGULADORAS

## CAPÍTULO II DESARROLLO Y EJECUCIÓN DEL PLAN ESPECIAL


### Art. 2.1. Instrumentos de Ordenación. Estudios de Detalle

- a) *Aplicación.*  
Se podrán redactar a instancias de la propiedad, de la Administración, o del propio *Plan Especial y su Modificación Puntual* sobre las zonas definidas en el mismo, según lo dispuesto en los arts. 65 y 66 del Reglamento de Planeamiento y art. 15 de la Ley de Ordenación Urbanística de Andalucía (LOUA).
- b) *Obligatoriedad.*  
No procede la redacción de un Estudio de Detalle en el caso que se desarrolle en cada Parcela un Proyecto Unitario de Edificación completo.
- c) *Contenido.*  
El contenido de los Estudios de Detalle se ceñirá a lo establecido por la LOUA en su art.15. Se permitirán trasvases y transferencias en el número de viviendas y aprovechamientos entre Tipologías similares, siempre que no se incremente el total de viviendas y aprovechamiento por tipología.

### Art. 2.2. Instrumentos de Gestión

1. *Delimitación de Unidades de Ejecución.*  
Los terrenos incluidos en el presente *Plan Especial y su Modificación Puntual*, a los efectos de gestión urbanística, constituyen una única Unidad de Ejecución.
2. *Sistema de Actuación.*  
Dada la singularidad de la Modificación Puntual, se fija como Sistema de Actuación el de Reparcelación a través de la Junta de Compensación, que será obligatoria una vez se proceda a la Aprobación Definitiva del presente documento, para adjudicar las nuevas parcelas resultantes, lucrativas, de espacios libres, dotaciones y viales conforme normativa vigente LOUA.

DOCUMENTO DILIGENCIAS JUNTA DE GOBIERNO: 01-MP-RESUMEN EJECUTIVO- JOYA -MARZO 2018	IDENTIFICADORES -: APROBADO INICIALMENTE POR JUNTA DE GOBIERNO LOCAL, -: DE 22-5 -2018
OTROS DATOS Código para validación: <b>I0T6K-92MX8-5NEOL</b> Fecha de emisión: <b>28 de mayo de 2018 a las 8:21:07</b> Página 42 de 129	FIRMAS El documento ha sido firmado o aprobado por : 1.- Secretaría General - Secretario de Excmo. Ayuntamiento de Huelva  ESTADO <b>FIRMADO</b> 24/05/2018 13:20



Esta es una copia impresa del documento electrónico (Ref: 610148 I0T6K-92MX8-5NEOL\_3E9197D269257014B573D21F0AC239A655BA224B), generada con la aplicación informática Firmadoc. El documento está FIRMADO. Mediante el código de verificación puede comprobar la validez de la firma electrónica de los documentos firmados en la dirección web: <https://www.huelva.es/portalCiudadano/portal/verificarDocumentos.do>

MODIFICACIÓN PUNTUAL DEL PLAN ESPECIAL DE LA UNIDAD DE EJECUCIÓN Nº1 "CABEZO DE LA JOYA" DEL PGOU DE HUELVA  
ORDENANZAS REGULADORAS

### 3. Proyecto de Reparcelación.

Se redactará en cuanto a contenido, plazos, efectos, etc. de conformidad con lo previsto en la Ley de Ordenación Urbanística de Andalucía.

## Art. 2.3. Instrumentos de Ejecución

1. *Proyecto de Urbanización.* Se elaborará para la ejecución del planeamiento, de acuerdo con lo dispuesto en los artículos 67, 68, 69 y 70 del Reglamento de Planeamiento, desarrollando las determinaciones establecidas en este *Plan Especial y su Modificación*, en lo que a obras de urbanización se refiere, incluyendo:


- Las conexiones con las redes Infraestructurales que se acuerden con las compañías suministradoras.
- Ajudinamiento de los parques y estancias previstos por este *Plan Especial y su Modificación Puntual*.
- Faseado de la Ejecución de las obras que coordine los intereses de los propietarios, del Ayuntamiento y de las compañías suministradoras, así como de la Delegación de Cultura de la Junta de Andalucía en cuanto a la Necrópolis de la Joya, a través de los propios en la promoción.

2. *Proyectos de Parcelación.* Se podrán redactar sobre cada una de las manzanas establecidas en el presente *Plan Especial y su Modificación Puntual* con objeto de asignar de la forma mejor posible los derechos patrimoniales de los particulares y Ayuntamiento ó, simplemente para separar las distintas tipologías o regímenes asignados de cada uso en cada parcela en concreción de este *Plan Especial y su Modificación Puntual* o de la/s figura/s de planeamiento de desarrollo que se determinen o propongan a trámite.

3. *Proyectos de Edificación.* Se redactarán y tramitarán los proyectos de obras de edificaciones e instalaciones, definitivas y provisionales, movimientos de tierra, ajardinamiento, etc., previstos que fuesen necesarios en cumplimiento de las determinaciones del PGOU de Huelva.



DOCUMENTO DILIGENCIAS JUNTA DE GOBIERNO: 01-MP-RESUMEN EJECUTIVO- JOYA -MARZO 2018	IDENTIFICADORES -: APROBADO INICIALMENTE POR JUNTA DE GOBIERNO LOCAL, -: DE 22-5 -2018
OTROS DATOS Código para validación: <b>I0T6K-92MX8-5NEOL</b> Fecha de emisión: <b>28 de mayo de 2018 a las 8:21:07</b> Página 43 de 129	FIRMAS El documento ha sido firmado o aprobado por : 1.- Secretaría General - Secretario de Excmo. Ayuntamiento de Huelva ESTADO <b>FIRMADO</b> 24/05/2018 13:20



Esta es una copia impresa del documento electrónico (Ref: 610148 I0T6K-92MX8-5NEOL\_3E9197D269257014B573D21F0AC239A665BA224B) generada con la aplicación informática Firmadoc. El documento está FIRMADO. Mediante el código de verificación puede comprobar la validez de la firma electrónica de los documentos firmados en la dirección web: <https://www.huelva.es/portal/Ciudadano/portal/verificarDocumentos.do>

MODIFICACIÓN PUNTUAL DEL PLAN ESPECIAL DE LA UNIDAD DE EJECUCIÓN Nº1 "CABEZO DE LA JOYA" DEL PGOU DE HUELVA  
ORDENANZAS REGULADORAS

### CAPÍTULO III RÉGIMEN URBANÍSTICO DEL PLAN ESPECIAL

#### Art. 3.1. Delimitación del contenido normal de la propiedad

1. Con arreglo a lo dispuesto en el Título II de la LOUA, cada parcela sólo es susceptible del aprovechamiento que determine el presente *Plan Especial y su Modificación Puntual*.
2. Las determinaciones del Planeamiento definitivas del contenido de la propiedad del suelo, no confiere a sus titulares derecho alguno a indemnización sino únicamente el exigir, con arreglo a la *Ley del Suelo y al Plan Especial y su Modificación Puntual*, que las cargas y beneficios resultantes se distribuyan equitativamente.
3. La aprobación definitiva del presente *Plan Especial y su Modificación Puntual* es requisito necesario para la determinación y distribución del aprovechamiento urbanístico.


#### Art. 3.2. Condiciones para la efectividad y legitimidad del aprovechamiento

Las facultades conferidas por el planeamiento a la propiedad del suelo se encuentran condicionadas en su efectividad y ejercicio legítimo al cumplimiento de los deberes y limitaciones establecidas en la *LOUA*.

Son deberes y limitaciones generales de los actos de utilización urbanística del suelo:

- a) El cumplimiento efectivo de las cesiones gratuitas de terrenos y aprovechamiento, según se detalla en el siguiente artículo, en favor del Municipio que gravan a la *Unidad de Ejecución*.
- b) La ejecución conforme al *Plan Especial y su Modificación Puntual* de las obras de urbanización correspondientes a la *Unidad de Ejecución*.
- c) La sujeción del uso de los predios al destino previsto con las especificaciones cualitativas de su calificación urbanística.
- d) Así como a cualquier otra disposición legalmente vigente.

DOCUMENTO DILIGENCIAS JUNTA DE GOBIERNO: 01-MP-RESUMEN EJECUTIVO- JOYA -MARZO 2018	IDENTIFICADORES -: APROBADO INICIALMENTE POR JUNTA DE GOBIERNO LOCAL, -: DE 22-5 -2018	
OTROS DATOS Código para validación: <b>I0T6K-92MX8-5NEOL</b> Fecha de emisión: <b>28 de mayo de 2018 a las 8:21:07</b> Página 44 de 129	FIRMAS El documento ha sido firmado o aprobado por : 1.- Secretaria General - Secretario de Excmo. Ayuntamiento de Huelva	ESTADO <b>FIRMADO</b> 24/05/2018 13:20



Esta es una copia impresa del documento electrónico (Ref: 610148 I0T6K-92MX8-5NEOL\_3E9197D26925701AB573D21F0AC239A665BA224B) generada con la aplicación informática Firmadoc. El documento está FIRMADO. Mediante el código de verificación puede comprobar la validez de la firma electrónica de los documentos firmados en la dirección web: https://www.huelva.es/portalCiudadano/portal/verificarDocumentos.do

MODIFICACIÓN PUNTUAL DEL PLAN ESPECIAL DE LA UNIDAD DE EJECUCIÓN Nº1 "CABEZO DE LA JOYA" DEL PGOU DE HUELVA  
ORDENANZAS REGULADORAS


### Art. 3.3. Cesiones

- Los propietarios de la *Unidad de Ejecución* deberán ceder obligatoria y gratuitamente a favor del Ayuntamiento:
  - Suelos destinados a los bienes de dominio y uso públicos de:
    - Viario públicos y todos sus elementos.
    - Espacios libres de Uso y Domino Público.
  - Suelos de naturaleza patrimonial:
    - Equipamientos y Dotaciones.
  - El aprovechamiento lucrativo correspondiente, como bien patrimonial.
- La transmisión al Ayuntamiento de Huelva de la titularidad de los terrenos de cesión obligatoria y gratuita para afectarlos a los usos propios de estos sistemas, se efectuará por subrogación real con la aprobación de *Proyecto de Compensación*.

### Art. 3.4. Delimitación de aprovechamiento urbanístico

El régimen de aprovechamiento propio de cada unidad predial viene determinado por las presentes Ordenanzas según la regulación correspondiente a la zona de calificación urbanística en que se localice.

DOCUMENTO DILIGENCIAS JUNTA DE GOBIERNO: 01-MP-RESUMEN EJECUTIVO- JOYA -MARZO 2018	IDENTIFICADORES -: <b>APROBADO INICIALMENTE POR JUNTA DE GOBIERNO LOCAL, -: DE 22-5 -2018</b>	
OTROS DATOS Código para validación: <b>I0T6K-92MX8-5NEOL</b> Fecha de emisión: <b>28 de mayo de 2018 a las 8:21:07</b> Página 45 de 129	FIRMAS El documento ha sido firmado o aprobado por : 1.- Secretaría General - Secretario de Excmo. Ayuntamiento de Huelva	ESTADO <b>FIRMADO</b> 24/05/2018 13:20



Esta es una copia impresa del documento electrónico (Ref: 610148 I0T6K-92MX8-5NEOL\_3E9197D269257014B573D21F0AC239A665BA224B) generada con la aplicación informática Firmadoc. El documento está FIRMADO. Mediante el código de verificación puede comprobar la validez de la firma electrónica de los documentos firmados en la dirección web: https://www.huelva.es/portal/Ciudadano/portal/verificarDocumentos.do

MODIFICACIÓN PUNTUAL DEL PLAN ESPECIAL DE LA UNIDAD DE EJECUCIÓN Nº1 "CABEZO DE LA JOYA" DEL PGOU DE HUELVA  
ORDENANZAS REGULADORAS

## CAPÍTULO IV      NORMAS GENERALES DE USO

### Art. 4.1. Aplicación

La normativa de usos establecida en el presente capítulo será de aplicación a las distintas zonas de ordenación que se diferencian en el ámbito del *Plan Especial y su Modificación Puntual*.

En lo no previsto en el presente capítulo será aplicable lo contenido en el Artículo 372 de las Normas Urbanísticas del PGOU de Huelva y en las consecuencias que deriven de la aplicación de las mismas.

### Art. 4.2. Tipos de usos

Los usos regulados en el presente *Plan Especial y su Modificación Puntual* y permitidos en su ámbito territorial, con las limitaciones que se establezcan en cada Ordenanza de zona, y conformes a la clasificación establecida por el PGOU de Huelva, en el Artículo 372 de las Normas Urbanísticas, son los siguientes:

#### a) Privados.

##### 1. Residencial


- Unifamiliar Régimen Libre
- Plurifamiliar Régimen Libre
- Plurifamiliar Régimen Protegido

##### 2. Otros y Compatibles

- Comercial
- Oficinas
- Dotaciones socioculturales
- Dotaciones recreativas
- Dotaciones administrativas

##### 3. Aparcamiento, Garaje y/o Almacén

DOCUMENTO DILIGENCIAS JUNTA DE GOBIERNO: 01-MP-RESUMEN EJECUTIVO- JOYA -MARZO 2018	IDENTIFICADORES -: APROBADO INICIALMENTE POR JUNTA DE GOBIERNO LOCAL, -: DE 22-5 -2018	
OTROS DATOS Código para validación: <b>I0T6K-92MX8-5NEOL</b> Fecha de emisión: <b>28 de mayo de 2018 a las 8:21:07</b> <b>Página 46 de 129</b>	FIRMAS El documento ha sido firmado o aprobado por : 1.- Secretaría General - Secretario de Excmo. Ayuntamiento de Huelva	ESTADO  <b>FIRMADO</b> 24/05/2018 13:20




Esta es una copia impresa del documento electrónico (Ref: 610148 I0T6K-92MX8-5NEOL\_3E9197D269257014B573D21F0AC239A665BA224B) generada con la aplicación informática Firmadoc. El documento está FIRMADO. Mediante el código de verificación puede comprobar la validez de la firma electrónica de los documentos firmados en la dirección web: <https://www.huelva.es/portal/Ciudadano/portal/verificarDocumentos.do>

MODIFICACIÓN PUNTUAL DEL PLAN ESPECIAL DE LA UNIDAD DE EJECUCIÓN Nº1 "CABEZO DE LA JOYA" DEL PGOU DE HUELVA  
ORDENANZAS REGULADORAS

- b) *Públicos.*
- 1. Espacios libres de dominio y uso público
    - Jardines
    - Áreas peatonales
  - 2. Equipamientos y Dotaciones
    - Sanitario
    - Asistencial
    - Sociocultural y recreativo
  - 3. Viales y aparcamientos públicos

DOCUMENTO DILIGENCIAS JUNTA DE GOBIERNO: 01-MP-RESUMEN EJECUTIVO- JOYA -MARZO 2018	IDENTIFICADORES -: APROBADO INICIALMENTE POR JUNTA DE GOBIERNO LOCAL, -: DE 22-5 -2018
OTROS DATOS Código para validación: <b>I0T6K-92MX8-5NEOL</b> Fecha de emisión: <b>28 de mayo de 2018 a las 8:21:07</b> Página 47 de 129	FIRMAS El documento ha sido firmado o aprobado por : 1.- Secretaría General - Secretario de Excmo. Ayuntamiento de Huelva  ESTADO <b>FIRMADO</b> 24/05/2018 13:20



Esta es una copia impresa del documento electrónico (Ref: 610148 I0T6K-92MX8-5NEOL\_3E9197D269257014B573D21F0AC239A665BA224B) generada con la aplicación informática Firmadoc. El documento está FIRMADO. Mediante el código de verificación puede comprobar la validez de la firma electrónica de los documentos firmados en la dirección web: https://www.huelva.es/portal/Ciudadano/portal/verificarDocumentos.do

MODIFICACIÓN PUNTUAL DEL PLAN ESPECIAL DE LA UNIDAD DE EJECUCIÓN Nº1 "CABEZO DE LA JOYA" DEL PGOU DE HUELVA  
ORDENANZAS REGULADORAS

CAPÍTULO V                    CONDICIONES PARTICULARES DE LOS SISTEMAS

Art. 5.1. Aplicación

1. Las normas contenidas en este capítulo se aplicarán a los suelos calificados como sistemas en el ámbito del presente *Plan Especial y su Modificación Puntual*.
2. Los sistemas en el ámbito del *Plan Especial y su Modificación Puntual* están constituidos por:
  - El viario y estacionamientos de vehículos.
  - Los espacios libres de dominio y uso público.
  - Equipamientos y Dotaciones.
  - La Necrópolis de La Joya.

Se encuentran grafiados en el plano de *Usos Globales* del *Plan Especial y su Modificación Puntual*.

Art. 5.2. Condiciones del Sistema Viario

1. *Delimitación*  
Queda definido el sistema viario según se establece las Normas Urbanísticas del PGOU de Huelva, y así delimitado por los *Planos de Usos Globales, Alineaciones y Rasantes* del *Plan Especial y su Modificación Puntual*.
2. *Condiciones de uso y diseño*
  - a) La funcionalidad de las vías se adaptará al diseño previsto para las mismas por el *Plan Especial y su Modificación Puntual* que deberá ser desarrollado por el posterior *Proyecto de Urbanización*.
  - b) Usos exclusivos: viario y estacionamiento de vehículos.

Art. 5.3. Condiciones de los espacios libres de dominio y uso público

1. *Delimitación*  
Queda definido el sistema de espacios libres según se establece en las Normas Urbanísticas del PGOU de Huelva, y así delimitado por el *Plano de Usos Globales* del *Plan Especial y su Modificación Puntual*.

DOCUMENTO DILIGENCIAS JUNTA DE GOBIERNO: 01-MP-RESUMEN EJECUTIVO- JOYA -MARZO 2018	IDENTIFICADORES -: APROBADO INICIALMENTE POR JUNTA DE GOBIERNO LOCAL, -: DE 22-5 -2018	
OTROS DATOS Código para validación: <b>I0T6K-92MX8-5NEOL</b> Fecha de emisión: <b>28 de mayo de 2018 a las 8:21:07</b> Página 48 de 129	FIRMAS El documento ha sido firmado o aprobado por : 1.- Secretaría General - Secretario de Excmo. Ayuntamiento de Huelva	ESTADO <b>FIRMADO</b> 24/05/2018 13:20

Esta es una copia impresa del documento electrónico (Ref: 610148 I0T6K-92MX8-5NEOL -3E9197D269257014B573D21F0AC239A665BA224B) generada con la aplicación informática Firmadoc. El documento está FIRMADO. Mediante el código de verificación puede comprobar la validez de la firma electrónica de los documentos firmados en la dirección web: https://www.huelva.es/portal/Ciudadano/portal/verificarDocumentos.do


MODIFICACIÓN PUNTUAL DEL PLAN ESPECIAL DE LA UNIDAD DE EJECUCIÓN Nº1 "CABEZO DE LA JOYA" DEL PGOU DE HUELVA  
ORDENANZAS REGULADORAS

2. *Condiciones de uso*
- a) Usos dominantes: parques urbanos, paseos, plazas, jardines, áreas de juego y sendas peatonales.
  - b) Usos compatibles: los establecidos en las Normas Urbanísticas del PGOU de Huelva.
  - c) Usos autorizados: Viales o Zonas de Acceso a plantas bajo rasante de las parcelas edificatorias.

**Art. 5.4. Condiciones del uso Equipamientos y Dotaciones**

1. *Delimitación*
- Quedan definidas las zonas de Equipamientos y Dotaciones según se establece en las Normas Urbanísticas del PGOU de Huelva, y así delimitado por el *Plano de Usos Globales del Plan Especial y su Modificación Puntual*.
2. *Condiciones diseño*
- Las condiciones de altura, ocupación y edificabilidad serán las necesarias para el desarrollo del programa de la actividad a implantar, siempre en el caso de la ocupación edificatoria de la zona dotacional de apoyo, complemento y/o interpretación de la Necrópolis de la Joya.
3. *Condiciones de uso*
- a) Usos dominantes: sanitario, asistencial y sociocultural y recreativo según se establece en las presente Ordenanzas Reguladoras.
  - b) Usos complementarios: los establecidos por las Normas Urbanísticas del PGOU de Huelva.
4. *Modificaciones*
- Se admite la posibilidad de que el Ayuntamiento de Huelva conforme a la normativa aplicable afecte uno o varios de los usos dotacionales previstos, la totalidad o parte de las superficies dotacionales contempladas en el presente *Plan Especial y su Modificación Puntual*. Esta posibilidad podrá realizarse con la tramitación de un Estudio de Detalle, sin necesidad de innovar el presente *Plan Especial y su Modificación Puntual*.

DOCUMENTO DILIGENCIAS JUNTA DE GOBIERNO: 01-MP-RESUMEN EJECUTIVO- JOYA -MARZO 2018	IDENTIFICADORES -: APROBADO INICIALMENTE POR JUNTA DE GOBIERNO LOCAL, -: DE 22-5 -2018	
OTROS DATOS Código para validación: <b>I0T6K-92MX8-5NEOL</b> Fecha de emisión: <b>28 de mayo de 2018 a las 8:21:07</b> Página 49 de 129	FIRMAS El documento ha sido firmado o aprobado por : 1.- Secretaría General - Secretario de Excmo. Ayuntamiento de Huelva	ESTADO <b>FIRMADO</b> 24/05/2018 13:20



Esta es una copia impresa del documento electrónico (Ref: 610148 I0T6K-92MX8-5NEOL\_3E9197D269257014B573D21F0AC239A665BA224B) generada con la aplicación informática Firmadoc. El documento está FIRMADO. Mediante el código de verificación puede comprobar la validez de la firma electrónica de los documentos firmados en la dirección web: <https://www.huelva.es/portal/Ciudadano/portal/verificarDocumentos.do>

MODIFICACIÓN PUNTUAL DEL PLAN ESPECIAL DE LA UNIDAD DE EJECUCIÓN Nº1 "CABEZO DE LA JOYA" DEL PGOU DE HUELVA  
ORDENANZAS REGULADORAS

## Art. 5.5. Condiciones del uso de Zona Necrópolis de la Joya

### 1. Delimitación

Queda definida la zona de la Necrópolis de "La Joya" según se establece en el Catálogo de Espacios Arqueológicos del Plan General de Ordenación de Huelva como AR/0002 Cabezo de La Joya con directa aplicación de la legislación autonómica en materia de patrimonio arqueológico.

Y así se encuentra delimitado por el *Plano de Usos Globales del Plan Especial y su Modificación Puntual*, tal y como se describe en el Art. 372 (reseñado con anterioridad) del PGOU de Huelva.

### 2. Condiciones diseño

Todo lo relativo a estas condiciones, en principio de libre asignación dada la singularidad de la zona, será objeto de preceptivo y vinculante informe y consenso con los servicios técnicos del Ayuntamiento de Huelva y por ende del apartado anterior, de la Delegación en Huelva de la Consejería de Cultura de la Junta de Andalucía.


### 3. Condiciones de uso

- a) Usos dominantes: Sistema de Espacios Libres.
- b) Usos complementarios: Dotacional Cultural al servicio de la Necrópolis de la Joya
- c) Usos Prohibidos: Todos los demás

### 4. Modificaciones

Se admite la posibilidad de que el Ayuntamiento de Huelva, en virtud de las delimitaciones de los Estudios, Análisis y Propuestas de Intervención autorizadas por la Delegación en Huelva de la consejería de Cultura de la Junta de Andalucía, y conforme a la normativa aplicable afecte, modifique o pueda modificar la totalidad o parte de las superficies destinadas a la Necrópolis de la Joya contempladas en el presente *Plan Especial y su Modificación Puntual*. Esta posibilidad podrá realizarse con la simple autorización por ello de la referida Delegación Autonómica, sin necesidad de innovar el presente *Plan Especial y su Modificación Puntual*.

DOCUMENTO DILIGENCIAS JUNTA DE GOBIERNO: 01-MP-RESUMEN EJECUTIVO- JOYA -MARZO 2018	IDENTIFICADORES -: APROBADO INICIALMENTE POR JUNTA DE GOBIERNO LOCAL, -: DE 22-5 -2018
OTROS DATOS Código para validación: <b>I0T6K-92MX8-5NEOL</b> Fecha de emisión: <b>28 de mayo de 2018 a las 8:21:07</b> Página 50 de 129	FIRMAS El documento ha sido firmado o aprobado por : 1.- Secretaría General - Secretario de Excmo. Ayuntamiento de Huelva  ESTADO <b>FIRMADO</b> 24/05/2018 13:20



Esta es una copia impresa del documento electrónico (Ref: 610148 I0T6K-92MX8-5NEOL\_3E9197D269257014B573D21F0AC239A665BA224B) generada con la aplicación informática Firmadoc. El documento está FIRMADO. Mediante el código de verificación puede comprobar la validez de la firma electrónica de los documentos firmados en la dirección web: https://www.huelva.es/portalCiudadano/portal/verificarDocumentos.do

MODIFICACIÓN PUNTUAL DEL PLAN ESPECIAL DE LA UNIDAD DE EJECUCIÓN Nº1 "CABEZO DE LA JOYA" DEL PGOU DE HUELVA  
ORDENANZAS REGULADORAS

CAPITULO 6 Normas Generales de Edificación

Art. 6.1. Aplicación

La normativa de edificación establecida en el presente Capítulo será de aplicación con carácter general a las distintas zonas de ordenación que se diferencien en el ámbito del *Plan Especial y su Modificación Puntual*.

Art. 6.2. Condiciones Generales de la Edificación

- 1. La edificación cumplirá las condiciones generales que se establecen en el Artículo 372 de las Normas Urbanísticas del Plan General de Ordenación Urbana de Huelva, en los términos que resulten de los mismos así como de las ordenanzas de zona que establezca el presente *Plan Especial y su Modificación Puntual*.
- 2. Estas condiciones generales de edificación del PGMO de Huelva, se refieren a los aspectos que a continuación se relacionan:

- R1.- VIVIENDA RÉGIMEN LIBRE. UNIFAMILIAR,
- R2.- VIVIENDA RÉGIMEN LIBRE. PLURIFAMILIAR.
- R4.- VIVIENDA DE PROTEGIDA.

Si bien a continuación se delimitan Condiciones Particulares de las zonas referidas con anterioridad.



DOCUMENTO DILIGENCIAS JUNTA DE GOBIERNO: 01-MP-RESUMEN EJECUTIVO- JOYA -MARZO 2018	IDENTIFICADORES -: APROBADO INICIALMENTE POR JUNTA DE GOBIERNO LOCAL, -: DE 22-5 -2018
OTROS DATOS Código para validación: <b>I0T6K-92MX8-5NEOL</b> Fecha de emisión: <b>28 de mayo de 2018 a las 8:21:07</b> Página 51 de 129	FIRMAS El documento ha sido firmado o aprobado por : 1.- Secretaría General - Secretario de Excmo. Ayuntamiento de Huelva  ESTADO <b>FIRMADO</b> 24/05/2018 13:20

MODIFICACIÓN PUNTUAL DEL PLAN ESPECIAL DE LA UNIDAD DE EJECUCIÓN Nº1 "CABEZO DE LA JOYA" DEL PGOU DE HUELVA  
ORDENANZAS REGULADORAS

## CAPITULO 7 Condiciones particulares de zona

### CONDICIONES GENERALES A TODAS LAS ZONAS

#### Art. 7.1.- Condiciones Generales para los Espacios Libres hacia Avda de San Sebastián y Avda de las Adoratrices

Los espacios libres intersticiales entre las parcelas edificatorias de las referidas Avenidas contarán con un tratamiento, en cuanto a su diseño y ejecución de toda su superficie de suelo no ocupada por una edificación, que tiene que estar definido, bien en el Proyecto de Urbanización, en caso de Viarios y Espacios Libres de dominio y uso público, y/o bien en los Proyectos unitarios de las zonas a las que se refiere.

#### Art. 7.2.- Criterios Compositivos Generales

El concepto de imagen urbana de la ubicación del sector, esta totalmente ligado a los parámetros de singularidad y especial calidad del espacio público, y de la edificación – y espacios libres – de titularidad privada, de forma que la importancia fundamental del mismo centrada en la Necrópolis de la Joya hace necesario un tratamiento unitario de los conjuntos edificatorios con mayor prestancia hacia las Avenidas de San Sebastián y de las Adoratrices teniendo como premisa fundamental hacer visible tan notable Espacio Arqueológico desde el flujo principal del sector.

Esto conlleva que tanto las edificaciones como los espacios libres entre ellas se dispongan y resuelvan cualitativa y cuantitativamente con calidad, no sólo arquitectónica, sino también el conjunto completo de la trama urbana, desde la facilidad de acceso hasta la transparencia y mimetización entre el frente de fachada y el entorno arqueológico.

Por ello, se persigue la obtención de una imagen urbana armónica con tan singular espacio, generando conjuntos unitarios de visual relevante y reconocible a las distintas escalas, de relación entre viales, edificios, cabezos, manzanas y Necrópolis de la Joya.

Se busca la obtención de una imagen arquitectónica actual que aporte y sume a los valores urbanos y arquitectónicos de la ciudad de Huelva y más en este caso con la suma del valor arqueológico. En este caso resulta especialmente importante este objetivo, por lo que se necesita cohesionar la singularidad funcional y arquitectónica de la Necrópolis de la Joya y los espacios públicos que se



DOCUMENTO DILIGENCIAS JUNTA DE GOBIERNO: 01-MP-RESUMEN EJECUTIVO- JOYA -MARZO 2018	IDENTIFICADORES -: <b>APROBADO INICIALMENTE POR JUNTA DE GOBIERNO LOCAL, -: DE 22-5 -2018</b>
OTROS DATOS Código para validación: <b>I0T6K-92MX8-5NEOL</b> Fecha de emisión: <b>28 de mayo de 2018 a las 8:21:07</b> Página 52 de 129	FIRMAS El documento ha sido firmado o aprobado por : 1.- Secretaria General - Secretario de Excmo. Ayuntamiento de Huelva  ESTADO <b>FIRMADO</b> 24/05/2018 13:20

Esta es una copia impresa del documento electrónico (Ref: 610148 I0T6K-92MX8-5NEOL\_3E9197D269257014B573D21F0AC239A665BA224B) generada con la aplicación informática Firmadoc. El documento está FIRMADO. Mediante el código de verificación puede comprobar la validez de la firma electrónica de los documentos firmados en la dirección web: https://www.huelva.es/portal/Ciudadano/portal/verificarDocumentos.do

MODIFICACIÓN PUNTUAL DEL PLAN ESPECIAL DE LA UNIDAD DE EJECUCIÓN Nº1 "CABEZO DE LA JOYA" DEL PGOU DE HUELVA  
ORDENANZAS REGULADORAS

proyectan dentro del ámbito, con la arquitectura residencial o doméstica, por su predominio cuantitativo en el conjunto.

A este respecto, los principales criterios compositivos considerados en este Plan Especial para su desarrollo son los siguientes:

A.- Formación de conjuntos unitarios a escala de manzana, mediante la obligatoriedad de redacción, presentación ante el Ayuntamiento de Huelva y aprobación si procede, previo a cualquier tipo de ejecución de obra, de un Proyecto Básico Arquitectónico unitario para cada Unidad de Actuación, entendiéndose como unidades de actuación las dos zonas residenciales existentes en la ordenación:

Zona 1.- Residencial Plurifamiliar en Límite Sur-Sureste con Vial Avda San Sebastián y Avda. Adoratrices

Zona 2.- Residencial Unifamiliar Adosado en limite oeste con vial Interior perimetral a la Necrópolis de la Joya.

B.- Perseguir la máxima expansión y amplitud visual y transparencia en todo el entorno del Sistema General de la Necrópolis de la Joya, con las siguientes disposiciones:

1.- Retranqueo mínimo obligatorio de las Parcelas Edificatorias frente a la Necrópolis, Parcelas 3.4 y 3.6, de 10 metros frontal y 4,00 metros lateral en todas las plantas excepto las ocupadas en el frente unitario del talud de cabezo existente, aumentando así por un lado el ancho entre fachadas y la visual hacia la Necrópolis, y por otro lado dotando de más esbeltez a las plantas superiores reforzando la imagen de hitos arquitectónicos que sobresalen del frente común de la fachada principal.

2.- Creación de Galerías en planta baja de al menos 5,00 metros de ancho, preferentemente acristaladas y/o con elementos vegetales, que permiten la percepción de los espacios libres intersticiales de mayor amplitud, mezclándose el límite entre espacio libre y edificación.

C.- Definir una configuración clara del espacio público, compatibilizándola con la búsqueda de la máxima diversidad formal y volumétrica de la edificación, con la configuración de aspectos

DOCUMENTO DILIGENCIAS JUNTA DE GOBIERNO: 01-MP-RESUMEN EJECUTIVO- JOYA -MARZO 2018	IDENTIFICADORES -: APROBADO INICIALMENTE POR JUNTA DE GOBIERNO LOCAL, -: DE 22-5 -2018
OTROS DATOS Código para validación: <b>I0T6K-92MX8-5NEOL</b> Fecha de emisión: <b>28 de mayo de 2018 a las 8:21:07</b> Página 53 de 129	FIRMAS El documento ha sido firmado o aprobado por : 1.- Secretaría General - Secretario de Excmo. Ayuntamiento de Huelva  ESTADO <b>FIRMADO</b> 24/05/2018 13:20



Esta es una copia impresa del documento electrónico (Ref: 610148 I0T6K-92MX8-5NEOL\_3E9197D269257014B573D21F0AC239A665BA224B) generada con la aplicación informática Firmadoc. El documento está FIRMADO. Mediante el código de verificación puede comprobar la validez de la firma electrónica de los documentos firmados en la dirección web: https://www.huelva.es/portal/Ciudadano/portal/verificarDocumentos.do

MODIFICACIÓN PUNTUAL DEL PLAN ESPECIAL DE LA UNIDAD DE EJECUCIÓN Nº1 "CABEZO DE LA JOYA" DEL PGOU DE HUELVA  
ORDENANZAS REGULADORAS

obligatorios como la generación de una única fachada unitaria, tanto de edificación como de espacios libres, protegida con los soportales y galerías obligatorias de uso público del anterior apartado.

D.- Consolidar en el frente unitario de fachada hacia las Avds. de San Sebastián y Adoratrices, una fuerte presencia de vegetación, tanto en el espacio público como en la edificación.

### Art. 7.3.- Criterios Generales de Estética a contener en los Proyectos Básico Unitarios


Las condiciones Estéticas, de Composición, Huecos, Materiales y demás elementos sobre la estética general y de las condiciones generales del presente Capítulo, de obligatoria inclusión en los Proyectos Básicos Unitarios para el tratamiento homogéneo de las unidades de actuación, serán libres, pero acordes a las generales recogidas en las Ordenanzas del PGOU de Huelva y a su vez serán justificadas compositivamente previa autorización de los Servicios Técnicos Municipales del Ayuntamiento de Huelva.

En el caso de materiales de fachadas, serán nobles, admitiéndose fachadas ventiladas con materiales pétreos, cerámicos o metálicos y vidrios, todo ello en composición armónica, mejorando la esbeltez de las edificaciones y permitiendo la mayor transparencia entre la Avda. de las Adoratrices y la Necrópolis de la Joya interior a las parcelas residenciales, de forma que se potencia la transición entre la cota de Avda. de las Adoratrices y Avda de San Sebastián y la cota del vial interior y perimetral a la Necrópolis de la Joya.

La conexión entre ambos espacios es primordial en el diseño del conjunto edificatorio y urbanizador, por lo que se soluciona las zonas intersticiales entre edificio plurifamiliares con parcela de espacios libres, con la obligatoriedad de mimetizar los taludes hoy existentes con otros nuevos con soluciones constructivas adecuadas que facilitan y priman el acceso desde el acerado de los viales principales hacia el cabezo de la Joya y su Necrópolis.

Además, las plantas bajas y primeras de los conjuntos edificatorios, franja edificatoria que alberga la transición entre las cotas superiores del vial perimetral a la Necrópolis e inferiores del acerado de los viales principales, en base al tratamiento proyectado unitario de este talud hacia la Avda. de las Adoratrices, será en todo el frente de fachada, con materiales conjuntos, de forma que tanto las fachadas de planta baja, primera planta y segunda en su caso, junto con los taludes naturales de las zonas verdes entre edificios, se proyectarán conjuntamente con materiales apropiados y similares

DOCUMENTO DILIGENCIAS JUNTA DE GOBIERNO: 01-MP-RESUMEN EJECUTIVO- JOYA -MARZO 2018	IDENTIFICADORES -: APROBADO INICIALMENTE POR JUNTA DE GOBIERNO LOCAL, -: DE 22-5 -2018	
OTROS DATOS Código para validación: <b>I0T6K-92MX8-5NEOL</b> Fecha de emisión: <b>28 de mayo de 2018 a las 8:21:07</b> Página 54 de 129	FIRMAS El documento ha sido firmado o aprobado por : 1.- Secretaría General - Secretario de Excmo. Ayuntamiento de Huelva	ESTADO <b>FIRMADO</b> 24/05/2018 13:20




Esta es una copia impresa del documento electrónico (Ref: 610148 I0T6K-92MX8-5NEOL\_3E9197D269257014B573D21F0AC239A665BA224B) generada con la aplicación informática Firmadoc. El documento está FIRMADO. Mediante el código de verificación puede comprobar la validez de la firma electrónica de los documentos firmados en la dirección web: <https://www.huelva.es/portal/Ciudadano/portal/verificarDocumentos.do>

MODIFICACIÓN PUNTUAL DEL PLAN ESPECIAL DE LA UNIDAD DE EJECUCIÓN Nº1 "CABEZO DE LA JOYA" DEL PGOU DE HUELVA  
ORDENANZAS REGULADORAS

en el entorno, zonas arboladas, ajardinadas y tratamientos de piedra o similar para los accesos e incluso elementos vegetales en al composición de fachada edificatoria.

En el caso de los vuelos, tendrán una longitud máxima de 1,80 metros, no pudiendo ser lineales y continuos en todo el frente de fachada, y siempre en correlación con los párrafos anteriores de composiciones estéticas, a su vez y en cuanto a su consideración como vuelo de la edificación, no computarán en la edificabilidad de la parcela.

DOCUMENTO DILIGENCIAS JUNTA DE GOBIERNO: 01-MP-RESUMEN EJECUTIVO- JOYA -MARZO 2018	IDENTIFICADORES -: APROBADO INICIALMENTE POR JUNTA DE GOBIERNO LOCAL, -: DE 22-5 -2018
OTROS DATOS Código para validación: <b>I0T6K-92MX8-5NEOL</b> Fecha de emisión: <b>28 de mayo de 2018 a las 8:21:07</b> Página 55 de 129	FIRMAS El documento ha sido firmado o aprobado por : 1.- Secretaría General - Secretario de Excmo. Ayuntamiento de Huelva  ESTADO <b>FIRMADO</b> 24/05/2018 13:20



Esta es una copia impresa del documento electrónico (Ref: 610148 I0T6K-92MX8-5NEOL\_3E9197D269257014B573D21F0AC239A665BA224B) generada con la aplicación informática Firmadoc. El documento está FIRMADO. Mediante el código de verificación puede comprobar la validez de la firma electrónica de los documentos firmados en la dirección web: https://www.huelva.es/portalCiudadano/portal/verificarDocumentos.do

MODIFICACIÓN PUNTUAL DEL PLAN ESPECIAL DE LA UNIDAD DE EJECUCIÓN Nº1 "CABEZO DE LA JOYA" DEL PGOU DE HUELVA  
ORDENANZAS REGULADORAS

SUBCAPITULO 7.1. Ordenanzas de Zona Vivienda Unifamiliar Régimen Libre

Art. 7.1.1. Delimitación

Regula la construcción de edificaciones destinadas a Uso Residencial Unifamiliar en Régimen Libre, que tal y como se delimita en la planimetría del *Plan Especial y su Modificación Puntual* son las Parcelas P\_3.9 de la Manzana 3, P\_4.1 y P\_4.2 de la Manzana 4.

Servirán de referencia las condiciones generales delimitadas en la Sección 1ª, 2ª y 3ª del Capítulo de las Ordenanzas Urbanísticas del Plan General de Ordenación Urbana de Huelva.

Art. 7.1.2. Condiciones de Parcela

a) Superficie

La delimitada en la planimetría del Plan Especial y su Modificación Puntual.  
Siendo posible la redacción de un Estudio de Detalle por Parcela para modificar la Parcelación del Plan Especial y su Modificación Puntual, siempre dentro de las condiciones generales para el uso, no pudiendo incrementar el número máximo de viviendas ni su aprovechamiento.

b) Fachada Minima

-Frente mínimo de fachada principal: 5 m.

c) Retranqueo a lindero:

- Se permite un retranqueo máximo en fachada de 5,00 metros.


Art. 7.1.3. Condiciones de Edificación

a) Alineaciones: edificación libre u ordenada según alineaciones viarias, en este último caso siempre cumpliendo el retranqueo máximo en fachada.

b) Ocupación sobre rasante: se podrá ocupar hasta el 80% de la superficie neta de parcela.

c) Ocupación bajo rasante: se admitirá la construcción de hasta una planta de sótano que ocupen hasta totalidad de la superficie neta de parcela, con destino a aparcamientos o a uso de almacén vinculado al uso vivienda de instalaciones de servicio a éstas.

DOCUMENTO DILIGENCIAS JUNTA DE GOBIERNO: 01-MP-RESUMEN EJECUTIVO- JOYA -MARZO 2018	IDENTIFICADORES -: APROBADO INICIALMENTE POR JUNTA DE GOBIERNO LOCAL, -: DE 22-5 -2018	
OTROS DATOS Código para validación: I0T6K-92MX8-5NEOL Fecha de emisión: 28 de mayo de 2018 a las 8:21:07 Página 56 de 129	FIRMAS El documento ha sido firmado o aprobado por : 1.- Secretaría General - Secretario de Excmo. Ayuntamiento de Huelva	ESTADO  <b>FIRMADO</b> 24/05/2018 13:20



Esta es una copia impresa del documento electrónico (Ref: 610148 I0T6K-92MX8-5NEOL\_3E9197D269257014B573D21F0AC239A665BA224B) generada con la aplicación informática Firmadoc. El documento está FIRMADO. Mediante el código de verificación puede comprobar la validez de la firma electrónica de los documentos firmados en la dirección web: https://www.huelva.es/portal/Ciudadano/portal/verificarDocumentos.do

MODIFICACIÓN PUNTUAL DEL PLAN ESPECIAL DE LA UNIDAD DE EJECUCIÓN Nº1 "CABEZO DE LA JOYA" DEL PGOU DE HUELVA  
ORDENANZAS REGULADORAS

d) *Nº máximo de plantas:* Baja + 1 planta.

e) *Altura máxima:* 8 m.

f) *Construcciones por encima de la altura reguladora:* se permitirán construcciones por encima de la altura máxima según se regula en las Ordenanzas del Uso dentro del PGOU de Huelva.

g) *Edificabilidad máxima:* la edificabilidad máxima de cada parcela será la resultante de la aplicación de las presentes ordenanzas, no pudiendo sobrepasarse la edificabilidad total asignada a cada parcela de ordenación según se especifica en el *Plano de Usos Pormenorizados*.

Parcela P_3.9	480,00 m²t
Parcela P_4.1	1.135,00 m²t
Parcela P_4.2	650,00 m²t

h) Se podrá realizar para el desarrollo conjunto de las parcelas un Estudio de Detalle, o un Proyecto de Edificación unitario según fuera necesario.

**Art. 7.1.4. Condiciones de Uso**

a) *Uso dominante:*

Conforme Sección 1ª, 2ª y 3ª del Capítulo II de las Ordenanzas del PGOU de Huelva.

b) *Usos complementarios:*

Conforme Sección 1ª, 2ª y 3ª del Capítulo II de las Ordenanzas del PGOU de Huelva.


c) *Usos prohibidos:*

Conforme Sección 1ª, 2ª y 3ª del Capítulo II de las Ordenanzas del PGOU de Huelva.

d) *Dotación de Aparcamientos*

Conforme Ordenanza para ello contenida y vigente en el PGOU de Huelva.

DOCUMENTO DILIGENCIAS JUNTA DE GOBIERNO: 01-MP-RESUMEN EJECUTIVO- JOYA -MARZO 2018	IDENTIFICADORES -: APROBADO INICIALMENTE POR JUNTA DE GOBIERNO LOCAL, -: DE 22-5 -2018	
OTROS DATOS Código para validación: <b>I0T6K-92MX8-5NEOL</b> Fecha de emisión: <b>28 de mayo de 2018 a las 8:21:07</b> Página 57 de 129	FIRMAS El documento ha sido firmado o aprobado por : 1.- Secretaría General - Secretario de Excmo. Ayuntamiento de Huelva	ESTADO <b>FIRMADO</b> 24/05/2018 13:20




Esta es una copia impresa del documento electrónico (Ref: 610148 I0T6K-92MX8-5NEOL\_3E9197D269257014B573D21F0AC239A665BA224B) generada con la aplicación informática Firmadoc. El documento está FIRMADO. Mediante el código de verificación puede comprobar la validez de la firma electrónica de los documentos firmados en la dirección web: <https://www.huelva.es/portal/Ciudadano/portal/verificarDocumentos.do>

MODIFICACIÓN PUNTUAL DEL PLAN ESPECIAL DE LA UNIDAD DE EJECUCIÓN Nº1 "CABEZO DE LA JOYA" DEL PGOU DE HUELVA  
ORDENANZAS REGULADORAS

**Art. 7.1.5. Condiciones Estéticas del Uso**

Las condiciones Estéticas, de Composición, Huecos, Materiales, Vuelos y demás elementos serán las generales recogidas en las Ordenanzas del PGOU de Huelva y las contempladas en las Condiciones Generales de Zona de Capítulo 7 del presente documento.

DOCUMENTO DILIGENCIAS JUNTA DE GOBIERNO: 01-MP-RESUMEN EJECUTIVO- JOYA -MARZO 2018	IDENTIFICADORES -: APROBADO INICIALMENTE POR JUNTA DE GOBIERNO LOCAL, -: DE 22-5 -2018
OTROS DATOS Código para validación: <b>I0T6K-92MX8-5NEOL</b> Fecha de emisión: <b>28 de mayo de 2018 a las 8:21:07</b> Página 58 de 129	FIRMAS El documento ha sido firmado o aprobado por : 1.- Secretaría General - Secretario de Excmo. Ayuntamiento de Huelva  ESTADO <b>FIRMADO</b> 24/05/2018 13:20



Esta es una copia impresa del documento electrónico (Ref: 610148 I0T6K-92MX8-5NEOL\_3E9197D269257014B573D21F0AC239A665BA224B) generada con la aplicación informática Firmadoc. El documento está FIRMADO. Mediante el código de verificación puede comprobar la validez de la firma electrónica de los documentos firmados en la dirección web: https://www.huelva.es/portalCiudadano/portal/verificarDocumentos.do

MODIFICACIÓN PUNTUAL DEL PLAN ESPECIAL DE LA UNIDAD DE EJECUCIÓN Nº1 "CABEZO DE LA JOYA" DEL PGOU DE HUELVA  
ORDENANZAS REGULADORAS

## SUBCAPITULO 7.2. Ordenanzas de Zona Vivienda Plurifamiliar Régimen Libre

### Art. 7.2.1. Delimitación

Regula la construcción de edificaciones destinadas a Uso Residencial Plurifamiliar en Régimen Libre, que tal y como se delimita en la planimetría del *Plan Especial y su Modificación Puntual* son las Parcelas P\_3.4, P\_3.6 y P\_3.8 de la Manzana 3.

Servirán de referencia las condiciones generales delimitadas en la Sección 1ª, 2ª y 4ª del Capítulo de las Ordenanzas Urbanísticas del Plan General de Ordenación Urbana de Huelva.

### Art. 7.2.2. Condiciones de Parcela

#### a) Parcelación y Superficie

La delimitada en la planimetría del Plan Especial y su Modificación Puntual.

Siendo posible la redacción de un Estudio de Detalle por Parcela para modificar las condiciones de Parcelación del Plan Especial y su Modificación Puntual, siempre dentro de las condiciones generales para el uso, no pudiendo incrementar el número máximo de viviendas total del Plan Especial ni su aprovechamiento total para este uso.

Se podrá realizar un proyecto faseado, siempre y cuando las condiciones de la unidad compositiva se asegure para la totalidad de la parcela.


#### b) Retranqueo a lindero:

- En planta baja alineada al límite de la parcela excepto en la zona obligatoria de 5,00 metros de hacia la fachada principal.
- En planta primera alineada al límite de parcela, pudiendo retranquearse hasta 10 metros en los laterales no adosados a medianeras, siempre justificada la solución compositivamente por apertura de vistas hacia la Necrópolis de la Joya.
- En el resto de plantas:

1.- Parcela P\_3.4 y P\_3.6 retranqueo mínimo de 10,00 metros al límite de la parcela en fachada principal, y 4,00 metros al límite de la parcela en los laterales. Hacia la zona arqueológica será libre.



DOCUMENTO DILIGENCIAS JUNTA DE GOBIERNO: 01-MP-RESUMEN EJECUTIVO- JOYA -MARZO 2018	IDENTIFICADORES -: APROBADO INICIALMENTE POR JUNTA DE GOBIERNO LOCAL, -: DE 22-5 -2018
OTROS DATOS Código para validación: <b>I0T6K-92MX8-5NEOL</b> Fecha de emisión: <b>28 de mayo de 2018 a las 8:21:07</b> Página 59 de 129	FIRMAS El documento ha sido firmado o aprobado por : 1.- Secretaría General - Secretario de Excmo. Ayuntamiento de Huelva  ESTADO <b>FIRMADO</b> 24/05/2018 13:20



Esta es una copia impresa del documento electrónico (Ref: 610148 I0T6K-92MX8-5NEOL\_3E9197D269257014B573D21F0AC239A665BA224B) generada con la aplicación informática Firmado. El documento está FIRMADO. Mediante el código de verificación puede comprobar la validez de la firma electrónica de los documentos firmados en la dirección web: https://www.huelva.es/portalCiudadano/portal/verificarDocumentos.do

MODIFICACIÓN PUNTUAL DEL PLAN ESPECIAL DE LA UNIDAD DE EJECUCIÓN Nº1 "CABEZO DE LA JOYA" DEL PGOU DE HUELVA  
ORDENANZAS REGULADORAS

2.- Parcela P\_3.8 será libre siendo obligatoria la alineación en fachada por la calle Fray Juan Pérez.

- En planta ático, alineación conforme planimetría de ordenación, pudiendo ubicarse de forma libre dentro de los límites marcados en la planimetría.

### Art. 7.2.3. Condiciones de Edificación

a) *Alineaciones*: edificación libre u ordenada según alineaciones viarias, en este último caso siempre cumpliendo el retranqueo en fachada del apartado anterior.

b) *Ocupación sobre rasante*: se podrá ocupar hasta el 100% de la superficie neta de parcela, cumpliendo las condiciones de retranqueo y alineaciones anteriores.

c) *Ocupación bajo rasante*: se admitirá la construcción de hasta tres plantas de sótano que ocupen hasta totalidad de la superficie neta de descrita en la planimetría de ordenación, con destino a aparcamientos o a uso de almacén vinculado al uso vivienda de instalaciones de servicio a éstas. Los accesos a los mismos, y conforme a lo determinado en el Art. 5.3 del presente documento se podrán ubicar dentro de las parcelas aledañas de Viales y Espacios Libres siempre que la puerta de acceso a la misma esté dentro o en el límite de la parcela grafiada en la planimetría del Plan Especial y su Modificación Puntual.

d) *Nº máximo de plantas*: Conforme Planimetría de Ordenación

Parcela P\_3.4 y P\_3.6 Baja + X plantas + Ático

Parcela P\_3.8 Baja + IX plantas

e) *Altura máxima*:


Parcela P\_3.4 y P\_3.6 42 metros

Parcela P\_3.8 35 metros

f) *Altura de Planta*:

Serán las delimitadas como máximas y mínimas en las Ordenanzas del PGOU de Huelva, siendo obligatoria una altura mínima de planta baja de 5,00 metros.

DOCUMENTO DILIGENCIAS JUNTA DE GOBIERNO: 01-MP-RESUMEN EJECUTIVO- JOYA -MARZO 2018	IDENTIFICADORES -: APROBADO INICIALMENTE POR JUNTA DE GOBIERNO LOCAL, -: DE 22-5 -2018	ESTADO <b>FIRMADO</b> 24/05/2018 13:20
OTROS DATOS Código para validación: <b>I0T6K-92MX8-5NEOL</b> Fecha de emisión: <b>28 de mayo de 2018 a las 8:21:07</b> Página 60 de 129	FIRMAS El documento ha sido firmado o aprobado por : 1.- Secretaría General - Secretario de Excmo. Ayuntamiento de Huelva	



Esta es una copia impresa del documento electrónico (Ref: 610148 I0T6K-92MX8-5NEOL\_3E9197D269257014B573D21F0AC239A665BA224B) generada con la aplicación informática Firmados. El documento está FIRMADO. Mediante el código de verificación puede comprobar la validez de la firma electrónica de los documentos firmados en la dirección web: <https://www.huelva.es/portal/Ciudadano/portal/verificarDocumentos.do>

f) *Construcciones por encima de la altura reguladora:* se permitirán construcciones por encima de la altura máxima según se regula en las Ordenanzas del Uso dentro del PGOU de Huelva.

g) *Edificabilidad máxima:* la edificabilidad máxima de cada parcela será la resultante de la aplicación de las presentes ordenanzas, no pudiendo sobrepasarse la edificabilidad total asignada a cada parcela de ordenación según se especifica en el *Plano de Usos Pormenorizados*.

Parcela P_3.4	6.810,00 m²t
Parcela P_3.6	6.810,00 m²t
Parcela P_3.8	8.630,00 m²t

En los casos que en la planta baja, primera y segunda de la edificación, se destinaran espacios con uso diferente al residencial y se ubicaran en la zona de medianeras o hacia los taludes de la fachada a la Necrópolis de la Joya, espacios sin vistas ni ventilación natural, estos computarán al 50% de la edificabilidad.

Se permitirán entreplantas en la Planta Baja de las edificaciones, con las condiciones de altura mínima del PGOU de Huelva, que no computarán a efectos de edificabilidad.

h) Se podrá realizar para el desarrollo conjunto de las parcelas un Estudio de Detalle, o un Proyecto de Edificación unitario según fuera necesario.

#### Art. 7.2.4. Condiciones de Uso

a) *Uso dominante:*

Conforme Sección 1ª, 2ª y 4ª del Capítulo II de las Ordenanzas del PGOU de Huelva.

b) *Usos complementarios:*

Conforme Sección 1ª, 2ª y 4ª del Capítulo II de las Ordenanzas del PGOU de Huelva.


c) *Usos prohibidos:*

Conforme Sección 1ª, 2ª y 4ª del Capítulo II de las Ordenanzas del PGOU de Huelva.

d) *Dotación de Aparcamientos*

Conforme Ordenanza para ello contenida y vigente en el PGOU de Huelva.

DOCUMENTO DILIGENCIAS JUNTA DE GOBIERNO: 01-MP-RESUMEN EJECUTIVO- JOYA -MARZO 2018	IDENTIFICADORES -: APROBADO INICIALMENTE POR JUNTA DE GOBIERNO LOCAL, -: DE 22-5 -2018	
OTROS DATOS Código para validación: <b>I0T6K-92MX8-5NEOL</b> Fecha de emisión: <b>28 de mayo de 2018 a las 8:21:07</b> Página 61 de 129	FIRMAS El documento ha sido firmado o aprobado por : 1.- Secretaría General - Secretario de Excmo. Ayuntamiento de Huelva	ESTADO  <b>FIRMADO</b> 24/05/2018 13:20




Esta es una copia impresa del documento electrónico (Ref: 610148 I0T6K-92MX8-5NEOL\_3E9197D269257014B573D21F0AC239A665BA224B) generada con la aplicación informática Firmadoc. El documento está FIRMADO. Mediante el código de verificación puede comprobar la validez de la firma electrónica de los documentos firmados en la dirección web: <https://www.huelva.es/portal/Ciudadano/portal/verificarDocumentos.do>

MODIFICACIÓN PUNTUAL DEL PLAN ESPECIAL DE LA UNIDAD DE EJECUCIÓN Nº1 "CABEZO DE LA JOYA" DEL PGOU DE HUELVA  
ORDENANZAS REGULADORAS

**Art. 7.2.5. Condiciones Estéticas del Uso**

Las condiciones Estéticas, de Composición, Huecos, Materiales, Vuelos y demás elementos serán las generales recogidas en las Ordenanzas del PGOU de Huelva y las contempladas en las Condiciones Generales de Zona de Capítulo 7 del presente documento.

DOCUMENTO DILIGENCIAS JUNTA DE GOBIERNO: 01-MP-RESUMEN EJECUTIVO- JOYA -MARZO 2018	IDENTIFICADORES -: APROBADO INICIALMENTE POR JUNTA DE GOBIERNO LOCAL, -: DE 22-5 -2018
OTROS DATOS Código para validación: <b>I0T6K-92MX8-5NEOL</b> Fecha de emisión: <b>28 de mayo de 2018 a las 8:21:07</b> Página 62 de 129	FIRMAS El documento ha sido firmado o aprobado por : 1.- Secretaría General - Secretario de Excmo. Ayuntamiento de Huelva ESTADO <b>FIRMADO</b> 24/05/2018 13:20



Esta es una copia impresa del documento electrónico (Ref: 610148 I0T6K-92MX8-5NEOL\_3E9197D269257014B573D21F0AC239A665BA224B) generada con la aplicación informática Firmadoc. El documento está FIRMADO. Mediante el código de verificación puede comprobar la validez de la firma electrónica de los documentos firmados en la dirección web: https://www.huelva.es/portalCiudadano/portal/verificarDocumentos.do

MODIFICACIÓN PUNTUAL DEL PLAN ESPECIAL DE LA UNIDAD DE EJECUCIÓN Nº1 "CABEZO DE LA JOYA" DEL PGOU DE HUELVA  
ORDENANZAS REGULADORAS

### SUBCAPITULO 7.3. Ordenanzas de Zona Vivienda Plurifamiliar Régimen Protegido

#### Art. 7.3.1. Delimitación

Regula la construcción de edificaciones destinadas a Uso Residencial Plurifamiliar Protegido en cualquiera de sus Regímenes, que tal y como se delimita en la planimetría del *Plan Especial y su Modificación Puntual* es la Parcela P\_3.2 de la Manzana 3.

Servirán de referencia las condiciones generales delimitadas en la Sección 1ª, 2ª y 5ª del Capítulo de las Ordenanzas Urbanísticas del Plan General de Ordenación Urbana de Huelva.

#### Art. 7.3.2. Condiciones de Parcela

##### a) Parcelación y Superficie

La delimitada en la planimetría del Plan Especial y su Modificación Puntual.

Siendo posible la redacción de un Estudio de Detalle por Parcela para modificar las condiciones de Parcelación del Plan Especial y su Modificación Puntual, siempre dentro de las condiciones generales para el uso, no pudiendo incrementar el número máximo de viviendas total del Plan Especial ni su aprovechamiento total para este uso.

Se podrá realizar un proyecto faseado, siempre y cuando las condiciones de la unidad compositiva se asegure para la totalidad de la parcela.


##### b) Retranqueo a lindero:

- En planta baja alineada al límite de la parcela excepto en la zona obligatoria de 5,00 metros de hacia la fachada principal.
- En planta primera alineada al límite de parcela, pudiendo retranquearse hasta 10 metros en los laterales no adosados a medianeras, siempre justificada la solución positivamente por apertura de vistas hacia la Necrópolis de la Joya.
- En el resto de plantas, libre en todas sus fachadas con un retranqueo máximo de 10,00 metros al límite de la parcela en fachada principal, y 4,00 metros al límite de la parcela en los laterales.

#### Art. 7.3.3. Condiciones de Edificación

a) *Alineaciones*: edificación libre u ordenada según alineaciones viarias, en este último caso siempre cumpliendo el retranqueo en fachada del apartado anterior.

DOCUMENTO DILIGENCIAS JUNTA DE GOBIERNO: 01-MP-RESUMEN EJECUTIVO- JOYA -MARZO 2018	IDENTIFICADORES -: <b>APROBADO INICIALMENTE POR JUNTA DE GOBIERNO LOCAL, -: DE 22-5 -2018</b>	
OTROS DATOS Código para validación: <b>I0T6K-92MX8-5NEOL</b> Fecha de emisión: <b>28 de mayo de 2018 a las 8:21:07</b> Página 63 de 129	FIRMAS El documento ha sido firmado o aprobado por : 1.- Secretaría General - Secretario de Excmo. Ayuntamiento de Huelva	ESTADO  <b>FIRMADO</b> 24/05/2018 13:20



Esta es una copia impresa del documento electrónico (Ref: 610148 I0T6K-92MX8-5NEOL\_3E9197D269257014B573D21F0AC239A665BA224B) generada con la aplicación informática Firmadoc. El documento está FIRMADO. Mediante el código de verificación puede comprobar la validez de la firma electrónica de los documentos firmados en la dirección web: https://www.huelva.es/portalCiudadano/portal/verificarDocumentos.do

MODIFICACIÓN PUNTUAL DEL PLAN ESPECIAL DE LA UNIDAD DE EJECUCIÓN Nº1 "CABEZO DE LA JOYA" DEL PGOU DE HUELVA  
ORDENANZAS REGULADORAS

b) *Ocupación sobre rasante*: se podrá ocupar hasta el 100% de la superficie neta de parcela, cumpliendo las condiciones de retranqueo y alineaciones anteriores.

c) *Ocupación bajo rasante*: se admitirá la construcción de hasta tres plantas de sótano que ocupen hasta totalidad de la superficie neta de descrita en la planimetría de ordenación, con destino a aparcamientos o a uso de almacén vinculado al uso vivienda de instalaciones de servicio a éstas. Los accesos a los mismos, y conforme a lo determinado en el Art. 5.3 del presente documento se podrán ubicar dentro de las parcelas aledañas de Viales y Espacios Libres siempre que la puerta de acceso a la misma esté dentro o en el límite de la parcela grafiada en la planimetría del Plan Especial y su Modificación Puntual.

d) *Nº máximo de plantas*: Conforme Planimetría de Ordenación  
Parcela P\_3.2                      Baja + IX plantas

e) *Altura máxima*:  
  
Parcela P\_3.2                      35 metros


f) *Altura de Planta*:  
  
Serán las delimitadas como máximas y mínimas en las Ordenanzas del PGOU de Huelva, siendo obligatoria una altura mínima de planta baja de 5,00 metros.

f) *Construcciones por encima de la altura reguladora*: se permitirán construcciones por encima de la altura máxima según se regula en las Ordenanzas del Uso dentro del PGOU de Huelva.

g) *Edificabilidad máxima*: la edificabilidad máxima de la parcela será la resultante de la aplicación de las presentes ordenanzas, no pudiendo sobrepasarse la edificabilidad total asignada a cada parcela de ordenación según se especifica en el *Plano de Usos Pormenorizados*.  
  
Parcela P\_3.2                      7.800,00 m²t

En los casos que en la planta baja, primera y segunda de la edificación, se destinaran espacios con uso diferente al residencial y se ubicaran en la zona de medianeras o hacia los taludes de la fachada

DOCUMENTO DILIGENCIAS JUNTA DE GOBIERNO: 01-MP-RESUMEN EJECUTIVO- JOYA -MARZO 2018	IDENTIFICADORES -: APROBADO INICIALMENTE POR JUNTA DE GOBIERNO LOCAL, -: DE 22-5 -2018
OTROS DATOS Código para validación: <b>I0T6K-92MX8-5NEOL</b> Fecha de emisión: <b>28 de mayo de 2018 a las 8:21:07</b> Página 64 de 129	FIRMAS El documento ha sido firmado o aprobado por : 1.- Secretaría General - Secretario de Excmo. Ayuntamiento de Huelva  ESTADO <b>FIRMADO</b> 24/05/2018 13:20



Esta es una copia impresa del documento electrónico (Ref: 610148 I0T6K-92MX8-5NEOL\_3E9197D269257014B573D21F0AC239A665BA224B) generada con la aplicación informática Firmadoc. El documento está FIRMADO. Mediante el código de verificación puede comprobar la validez de la firma electrónica de los documentos firmados en la dirección web: https://www.huelva.es/portal/Ciudadano/portal/verificarDocumentos.do

MODIFICACIÓN PUNTUAL DEL PLAN ESPECIAL DE LA UNIDAD DE EJECUCIÓN Nº1 "CABEZO DE LA JOYA" DEL PGOU DE HUELVA  
ORDENANZAS REGULADORAS

a la Necrópolis de la Joya, espacios sin vistas ni ventilación natural, estos computarán al 50% de la edificabilidad.

Se permitirán entreplantas en la Planta Baja de las edificaciones, con las condiciones de altura mínima del PGOU de Huelva, que no computarán a efectos de edificabilidad.

h) Se podrá realizar para el desarrollo conjunto de las parcelas un Estudio de Detalle, o un Proyecto de Edificación unitario según fuera necesario.

**Art. 7.2.4. Condiciones de Uso**

a) *Uso dominante:*  
Conforme Sección 1ª, 2ª y 5ª del Capítulo II de las Ordenanzas del PGOU de Huelva.

b) *Usos complementarios:*  
Conforme Sección 1ª, 2ª y 5ª del Capítulo II de las Ordenanzas del PGOU de Huelva.

c) *Usos prohibidos:*  
Conforme Sección 1ª, 2ª y 5ª del Capítulo II de las Ordenanzas del PGOU de Huelva.

d) *Dotación de Aparcamientos*  
Conforme Ordenanza para ello contenida y vigente en el PGOU de Huelva.

**Art. 7.2.5. Condiciones Estéticas del Uso**

Las condiciones Estéticas, de Composición, Huecos, Materiales, Vuelos y demás elementos serán las generales recogidas en las Ordenanzas del PGOU de Huelva y las contempladas en las Condiciones Generales de Zona de Capítulo 7 del presente documento.

En Huelva, Marzo de 2.018


El Promotor:

El Arquitecto:

Junta de Compensación “La Joya”

Aurelio Cazenave Sánchez


DOCUMENTO DILIGENCIAS JUNTA DE GOBIERNO: 01-MP-RESUMEN EJECUTIVO- JOYA -MARZO 2018	IDENTIFICADORES -: APROBADO INICIALMENTE POR JUNTA DE GOBIERNO LOCAL, -: DE 22-5 -2018	
OTROS DATOS Código para validación: <b>I0T6K-92MX8-5NEOL</b> Fecha de emisión: <b>28 de mayo de 2018 a las 8:21:07</b> Página 65 de 129	FIRMAS El documento ha sido firmado o aprobado por : 1.- Secretaría General - Secretario de Excmo. Ayuntamiento de Huelva	ESTADO <b>FIRMADO</b> 24/05/2018 13:20



Esta es una copia impresa del documento electrónico (Ref: 610148 I0T6K-92MX8-5NEOL\_3E9197D269257014B573D21F0AC239A665BA224B) generada con la aplicación informática Firmadoc. El documento está FIRMADO. Mediante el código de verificación puede comprobar la validez de la firma electrónica de los documentos firmados en la dirección web: <https://www.huelva.es/portal/Ciudadano/portal/verificarDocumentos.do>

PLAN DE ETAPAS Y ESTUDIO ECONÓMICO FINANCIERO

DOCUMENTO DILIGENCIAS JUNTA DE GOBIERNO: 01-MP-RESUMEN EJECUTIVO- JOYA -MARZO 2018	IDENTIFICADORES -: APROBADO INICIALMENTE POR JUNTA DE GOBIERNO LOCAL, -: DE 22-5 -2018	
OTROS DATOS Código para validación: <b>I0T6K-92MX8-5NEOL</b> Fecha de emisión: <b>28 de mayo de 2018 a las 8:21:07</b> Página 66 de 129	FIRMAS El documento ha sido firmado o aprobado por : 1.- Secretaría General - Secretario de Excmo. Ayuntamiento de Huelva	ESTADO <b>FIRMADO</b> 24/05/2018 13:20



Esta es una copia impresa del documento electrónico (Ref: 610148 I0T6K-92MX8-5NEOL-3E9197D269257014B573D21F0AC239A665BA224B) generada con la aplicación informática Firmadoc. El documento está FIRMADO. Mediante el código de verificación puede comprobar la validez de la firma electrónica de los documentos firmados en la dirección web: <https://www.huelva.es/portal/Ciudadano/portal/verificarDocumentos.do>

MODIFICACIÓN PUNTUAL DEL PLAN ESPECIAL DE LA UNIDAD DE EJECUCIÓN Nº1 "CABEZO DE LA JOYA" DEL PGOU DE HUELVA  
PLAN DE ETAPAS Y ESTUDIO ECONÓMICO FINANCIERO

## DOCUMENTO C.- PLAN DE ETAPAS Y ESTUDIO ECONÓMICO FINANCIERO


### 0.- ANTECEDENTES

Tal y como se ha descrito en el punto 8.4 de la Memoria General del presente documento, y de conformidad con lo establecido en el artículo 19.1.3 de la L.O.U.A., en función de la naturaleza de las determinaciones del instrumento de planeamiento, los planes que prevean inversiones públicas y privadas para su ejecución, deberán incluir una evaluación analítica de las posibles implicaciones económicas y financieras en función de los agentes inversores previstos y de la lógica secuencial establecida para su ejecución y puesta en servicio. Esta Modificación Puntual, por la materia de que es objeto, no requiere una evaluación específica en el estudio económico-financiero.

Sin embargo y tras consensuadas reuniones con la administración local del Ayuntamiento de Huelva, y sus Servicios Técnicos, y dada también la singularidad de la existencia de la Necrópolis de la Joya y su relevancia, en este documento, se incluirán aspectos obligatorios y de cumplimiento *sine que non* para la Aprobación del posterior Proyecto de Urbanización.



DOCUMENTO DILIGENCIAS JUNTA DE GOBIERNO: 01-MP-RESUMEN EJECUTIVO- JOYA -MARZO 2018	IDENTIFICADORES -: APROBADO INICIALMENTE POR JUNTA DE GOBIERNO LOCAL, -: DE 22-5 -2018
OTROS DATOS Código para validación: <b>I0T6K-92MX8-5NEOL</b> Fecha de emisión: <b>28 de mayo de 2018 a las 8:21:07</b> Página 67 de 129	FIRMAS El documento ha sido firmado o aprobado por : 1.- Secretaría General - Secretario de Excmo. Ayuntamiento de Huelva  ESTADO <b>FIRMADO</b> 24/05/2018 13:20



Esta es una copia impresa del documento electrónico (Ref: 610148 I0T6K-92MX8-5NEOL\_3E9197D269257014B573D21F0AC239A655BA224B) generada con la aplicación informática Firmadoc. El documento está FIRMADO. Mediante el código de verificación puede comprobar la validez de la firma electrónica de los documentos firmados en la dirección web: https://www.huelva.es/portal/Ciudadano/portal/verificarDocumentos.do

MODIFICACIÓN PUNTUAL DEL PLAN ESPECIAL DE LA UNIDAD DE EJECUCIÓN Nº1 "CABEZO DE LA JOYA" DEL PGOU DE HUELVA  
PLAN DE ETAPAS Y ESTUDIO ECONÓMICO FINANCIERO

## I.- PLAN DE ETAPAS


La programación de las etapas de urbanización, estará restringida y programada por los estudio de intervención arqueológica y la posterior aprobación de la Delegación de Cultura en Huelva de la Junta de Andalucía, no obstante en el correspondiente Proyecto de Urbanización se cristalizará la programación de etapas de urbanización, intervención arqueológica y el estudio económico financiero de forma que se establezcan claramente las urbanizaciones inmediatas, necesarias y conforme normativa vigente de la misma, siempre consensuada con el Ayuntamiento de Huelva de forma que se puedan simultanear la urbanización de los terrenos con la edificación de parcelas, siempre de forma que tanto los nuevos viales como la zona de dotaciones y espacios libres quede completamente ejecutada, amén de las preceptivas autorizaciones de intervención en la Necrópolis que irán en plazo correspondientes de los informes de la Delegación en Huelva de la Consejería de Cultura de la Junta de Andalucía.

Por lo tanto, se obliga desde este documento, a que la urbanización de los viales y Espacios Libres habrá de estar ejecutada siempre previo a finalización de los proyectos de edificación, los cuales se podrán solapar con la propia urbanización, salvaguardando los intereses comunitarios de obtener los referidos espacios públicos y viales previo a la finalización de los trabajos de edificación.

Igualmente, en el Proyecto de Urbanización, se contemplará un estudio arqueológico de intervención, con partida presupuestaria suficiente para tramitar ante la Delegación de Cultura de la Junta de Andalucía, la aprobación de la intervención que se delimite en el Proyecto de Intervención Arqueológica, el cual se iniciará una vez estos trámites estén conclusos y que en su caso, también podrán ser solapados con el resto de las obras, NO SIENDO OBLIGATORIO su finalización para las condiciones impuestas en el párrafo anterior, puesto que se considera que el resto de obras, siempre con la protección obligada, no producen daños colaterales al Conjunto Arqueológico, dada la ampliación del ámbito del mismo producto de la ordenación propuesta.

Por lo tanto, en el Proyecto de Urbanización se delimitarán para ello y previo a las obras de urbanización, de forma clara, las fases de urbanización, distinguiendo la delimitación exacta de la zona afectada por la intervención e interpretación de la Necrópolis y otras zonas de interés arqueológico, incorporando sus contenidos a lo largo de la tramitación, delimitando pues,

DOCUMENTO DILIGENCIAS JUNTA DE GOBIERNO: 01-MP-RESUMEN EJECUTIVO- JOYA -MARZO 2018	IDENTIFICADORES -: APROBADO INICIALMENTE POR JUNTA DE GOBIERNO LOCAL, -: DE 22-5 -2018	
OTROS DATOS Código para validación: <b>I0T6K-92MX8-5NEOL</b> Fecha de emisión: <b>28 de mayo de 2018 a las 8:21:07</b> Página 68 de 129	FIRMAS El documento ha sido firmado o aprobado por : 1.- Secretaría General - Secretario de Excmo. Ayuntamiento de Huelva	ESTADO <b>FIRMADO</b> 24/05/2018 13:20



Esta es una copia impresa del documento electrónico (Ref: 610148 I0T6K-92MX8-5NEOL\_3E9197D269257014B573D21F0AC239A665BA224B) generada con la aplicación informática Firmadoc. El documento está FIRMADO. Mediante el código de verificación puede comprobar la validez de la firma electrónica de los documentos firmados en la dirección web: <https://www.huelva.es/portalCiudadano/portal/verificarDocumentos.do>

MODIFICACIÓN PUNTUAL DEL PLAN ESPECIAL DE LA UNIDAD DE EJECUCIÓN Nº1 "CABEZO DE LA JOYA" DEL PGOU DE HUELVA  
PLAN DE ETAPAS Y ESTUDIO ECONÓMICO FINANCIERO

adecuadamente dos fases en función de la posibilidad de inmediatez de ejecución por conclusión de los trabajos de arqueología.

Por lo tanto, se distingue previo a las obras y en el Proyecto de Urbanización, lo afectado por el conjunto arqueológico y la urbanización inmediata y de obligada ejecución antes de la finalización de los proyectos solapables de edificación.


Siempre, en todos los casos, se atenderá, al informe ya emitido y redactado por la Arqueóloga Municipal y que este documento, EN TODO LO DESCRITO lo abarca como de obligado cumplimiento y vinculante para la urbanización.

Para ello y en consecuencia del mismo, se determina el presente y previo Plan de Etapas para el deber de Urbanización, a incluir de forma obligada en el posterior Proyecto de Urbanización. Se establecen varias etapas para la ejecución de las obras de urbanización correspondientes al conjunto total del ámbito, siendo ellas detalladas a continuación, y debido a la singularidad del sector, por la existencia de yacimientos arqueológicos de especial relevancia ya conocidos, estarán ellas a expensas de las investigaciones y aprobaciones por la Consejería de Cultura de la Junta de Andalucía.

#### Iª Etapa previa a las obras de Urbanización

Ejecución de una Intervención Arqueológica que documente inicialmente la distribución espacial, cuantificación y naturaleza de los restos arqueológicos existentes en la superficie del PERI, de manera que sea posible la realización de un Diagnóstico, patrimonial y propuesta de tratamiento de los restos documentados, con un total de CUATRO (4) MESES desde la Autorización pertinente por la Consejería de Cultura y previa presentación del correspondiente Proyecto de intervención arqueológica tras la Aprobación de la Modificación del Plan Especial que nos ocupa. Esta intervención incluirá al menos una limpieza arqueológica de la superficie del PERI, una prospección geofísica y una caracterización tipo-cronológica de los elementos que se detecten mediante sondeos puntuales sobre los mismos. Se documentará su distribución espacial y se realizará una valoración patrimonial de los elementos a fin de realizar la propuesta de tratamiento de los mismos y poder realizar la planificación del diseño y desarrollo de los espacios urbanos sobre esta información.

DOCUMENTO DILIGENCIAS JUNTA DE GOBIERNO: 01-MP-RESUMEN EJECUTIVO- JOYA -MARZO 2018	IDENTIFICADORES -: APROBADO INICIALMENTE POR JUNTA DE GOBIERNO LOCAL, -: DE 22-5 -2018
OTROS DATOS Código para validación: <b>I0T6K-92MX8-5NEOL</b> Fecha de emisión: <b>28 de mayo de 2018 a las 8:21:07</b> Página 69 de 129	FIRMAS El documento ha sido firmado o aprobado por : 1.- Secretaría General - Secretario de Excmo. Ayuntamiento de Huelva  ESTADO <b>FIRMADO</b> 24/05/2018 13:20



Esta es una copia impresa del documento electrónico (Ref: 610148 I0T6K-92MX8-5NEOL\_3E9197D269257014B573D21F0AC239A665BA224B) generada con la aplicación informática Firmadoc. El documento está FIRMADO. Mediante el código de verificación puede comprobar la validez de la firma electrónica de los documentos firmados en la dirección web: https://www.huelva.es/portalCiudadano/portal/verificarDocumentos.do

MODIFICACIÓN PUNTUAL DEL PLAN ESPECIAL DE LA UNIDAD DE EJECUCIÓN Nº1 "CABEZO DE LA JOYA" DEL PGOU DE HUELVA  
PLAN DE ETAPAS Y ESTUDIO ECONÓMICO FINANCIERO

## 2ª Etapa previa a las obras de Urbanización

Definición de espacios con cautelas arqueológicas tras el diagnóstico inicial, propuesta de establecimiento de cautelas sobre estos elementos en un plazo de UN (1) MES desde la finalización de la actuación arqueológica previa y pronunciamiento por parte de la administración competente tras la presentación del informe inicial y aprobación por la Comisión Provincial de Patrimonio de la Delegación Territorial en Huelva de la Consejería de Cultura de la Junta de Andalucía. El Proyecto de Urbanización incorporará las condiciones anteriores en sus contenidos a lo largo de su tramitación y se delimitarán adecuadamente las fases necesarias en función de la posibilidad de inmediatez de ejecución por conclusión de los trabajos de arqueología.


## 3ª Etapa de Urbanización (PRIMERA FASE)

Inicio de la ejecución de la Urbanización PRIMERA FASE, siempre bajo el régimen de seguimiento de la intervención arqueológica, consistentes en los viales interiores y perimetrales a la Necrópolis, así como cuantos espacios libres puedan ser ya urbanizados conforme al Proyecto de Urbanización tramitado, siendo posible la simultaneidad con el tratamiento de contención y taludes de las edificaciones con fachada hacia la Avda. de las Adoratrices y San Sebastián. Incluida en esta fase las Intervenciones arqueológicas a realizar conforme al Diagnóstico patrimonial efectuado y las cautelas arqueológicas dictaminadas por la administración competente sobre ese diagnóstico, bajo Dirección Facultativa de Arqueólogo autorizado por la Consejería de Cultura previa presentación del correspondiente Proyecto de Intervención en el área del PERI. Todo ello con un plazo de DOCE (12) MESES desde la Aprobación Definitiva del Proyecto de Urbanización.

## 4ª Etapa de Urbanización (SEGUNDA FASE)

Ejecución de las obras de urbanización definida como FASE 2 en el Proyecto de Urbanización tramitado (por necesidad de estudios arqueológicos adicionales que impidieran su realización en la Primera Fase), entre los cuales se encuentre la Avda. de las Adoratrices y San Sebastián y los espacios libres de ella, la cual será simultánea a las ejecución de las edificaciones a esta fachada de los bloques plurifamiliares, por razones obvias de excavaciones bajo rasante y tratamiento de galería porticada; se podrá simultanear en esta fase las intervenciones arqueológicas que fuesen dictaminadas de manera expresa por la administración competente tras los resultados de las actuaciones de primera fase. Todo ello en un plazo de CUARENTA Y OCHO (48) MESES, siempre condicionado a los plazos de concesión de la Licencia Municipal de Obras por parte del Ayuntamiento de Huelva, permitiendo en todo caso la conexión entre la urbanización y acerado existente con los nuevos acerados y espacios libres a ejecutar.

DOCUMENTO DILIGENCIAS JUNTA DE GOBIERNO: 01-MP-RESUMEN EJECUTIVO- JOYA -MARZO 2018	IDENTIFICADORES -: APROBADO INICIALMENTE POR JUNTA DE GOBIERNO LOCAL, -: DE 22-5 -2018	
OTROS DATOS Código para validación: <b>I0T6K-92MX8-5NEOL</b> Fecha de emisión: <b>28 de mayo de 2018 a las 8:21:07</b> Página <b>70</b> de <b>129</b>	FIRMAS El documento ha sido firmado o aprobado por : 1.- Secretaría General - Secretario de Excmo. Ayuntamiento de Huelva	ESTADO <b>FIRMADO</b> 24/05/2018 13:20



Esta es una copia impresa del documento electrónico (Ref: 610148 I0T6K-92MX8-5NEOL\_3E9197D269257014B573D21F0AC239A665BA224B) generada con la aplicación informática Firmadoc. El documento está FIRMADO. Mediante el código de verificación puede comprobar la validez de la firma electrónica de los documentos firmados en la dirección web: https://www.huelva.es/portal/Ciudadano/portal/verificarDocumentos.do

MODIFICACIÓN PUNTUAL DEL PLAN ESPECIAL DE LA UNIDAD DE EJECUCIÓN Nº1 "CABEZO DE LA JOYA" DEL PGOU DE HUELVA  
PLAN DE ETAPAS Y ESTUDIO ECONÓMICO FINANCIERO


2.- ESTUDIO ECONÓMICO FINANCIERO

Igualmente, y en el posterior Proyecto de Urbanización, se delimitarán los costes estimados de urbanización, que se realizarán acordes a la realidad a urbanizar, con una partida ex profeso y exclusiva para la intervención arqueológica, tanto para honorarios de estudios e informes propios de arqueólogos, como para la intervención singular a realizar en la misma, tanto de acondicionamiento de los terrenos como de posibles y autorizadas restauraciones., así como todo ello acorde a los precios de mercado, de forma que se asegure la completa, total y adecuada urbanización de los terrenos, siempre aportando los avales necesarios conforme LOUA.

Al igual que en anterior punto, se estará igualmente en consonancia con las apreciaciones y/o informes de la Arqueóloga Municipal del Ayuntamiento de Huelva.

Los referidos costes de urbanización se incrementarán en el caso de los espacios libres, para realizarlos y ejecutarlos totalmente equipados, estimándose una repercusión de coste por metro cuadrado aproximado de 90 €/m², siendo obligatorio el depósito de avales y garantías de simultaneidad de las obras de edificación y urbanización conforme Art. 55 de LOUA.

DOCUMENTO DILIGENCIAS JUNTA DE GOBIERNO: 01-MP-RESUMEN EJECUTIVO- JOYA -MARZO 2018	IDENTIFICADORES -: APROBADO INICIALMENTE POR JUNTA DE GOBIERNO LOCAL, -: DE 22-5 -2018
OTROS DATOS Código para validación: <b>I0T6K-92MX8-5NEOL</b> Fecha de emisión: <b>28 de mayo de 2018 a las 8:21:07</b> Página <b>71</b> de <b>129</b>	FIRMAS El documento ha sido firmado o aprobado por : 1.- Secretaría General - Secretario de Excmo. Ayuntamiento de Huelva  ESTADO <b>FIRMADO</b> 24/05/2018 13:20



Esta es una copia impresa del documento electrónico (Ref: 610148 I0T6K-92MX8-5NEOL\_3E9197D269257014B573D21F0AC239A655BA224B) generada con la aplicación informática Firmadoc. El documento está FIRMADO. Mediante el código de verificación puede comprobar la validez de la firma electrónica de los documentos firmados en la dirección web: <https://www.huelva.es/portalCiudadano/portal/verificarDocumentos.do>

MODIFICACIÓN PUNTUAL DEL PLAN ESPECIAL DE LA UNIDAD DE EJECUCIÓN Nº1 "CABEZO DE LA JOYA" DEL PGOU DE HUELVA  
PLAN DE ETAPAS Y ESTUDIO ECONÓMICO FINANCIERO

### 3.- ESTUDIO DE SOSTENIBILIDAD

De conformidad con lo establecido en el artículo 19.1.3 de la L.O.U.A., en función de la naturaleza de las determinaciones del instrumento de planeamiento, los planes que prevean inversiones públicas y privadas para su ejecución, deberán incluir una evaluación analítica de las posibles implicaciones económicas y financieras en función de los agentes inversores previstos y de la lógica secuencial establecida para su ejecución y puesta en servicio.


En el presente caso, estamos ante una intervención privada que no obstante presenta una singularidad importante, al albergar en el interior del sector un espacio público ciertamente cualificado, como es el cabezo de La Joya, cuyos valores arqueológicos y paisajísticos constituyen elementos vertebradores y cuya puesta en valor y pervivencia futura en óptimas condiciones va a requerir la corresponsabilidad de agentes privados y públicos.

Además, el art. 22.4 del Real Decreto 7/2015 de 30 de octubre por el que se aprueba el texto refundido de la Ley del Suelo y Rehabilitación Urbana recoge la obligación de elaborar un "Informe o Memoria de sostenibilidad económica" a incorporar a los planes de ordenación y gestión correspondientes en el que deberá analizarse el impacto que producirá en las Haciendas Pública el mantenimiento, conservación e implantación de las infraestructuras derivadas de la ejecución de las actuaciones urbanizadoras previstas en aquellos planes que contemplen cesiones dotacionales a las Administraciones Públicas. Igualmente el informe debe hacer referencia a la suficiencia y adecuación de suelo destinado a usos productivos generadores de empleo y actividad económica.

El informe de sostenibilidad económica implica fundamentalmente un análisis económico en el que se determinen tanto los gastos públicos de inversión por la construcción de infraestructuras y equipamientos como los gastos corrientes de mantenimiento y conservación de las nuevas infraestructuras y los derivados de la prestación de nuevos servicios.

Tratándose de una actuación de desarrollo y posterior urbanización de gestión privada, la Administración actuante recibirá los terrenos destinados a dotaciones, locales (vialidad, zonas verdes, equipamiento, etc...) con las consiguientes redes de servicios que se insertan en el

DOCUMENTO DILIGENCIAS JUNTA DE GOBIERNO: 01-MP-RESUMEN EJECUTIVO- JOYA -MARZO 2018	IDENTIFICADORES -: APROBADO INICIALMENTE POR JUNTA DE GOBIERNO LOCAL, -: DE 22-5 -2018
OTROS DATOS Código para validación: <b>I0T6K-92MX8-5NEOL</b> Fecha de emisión: <b>28 de mayo de 2018 a las 8:21:07</b> Página <b>72</b> de <b>129</b>	FIRMAS El documento ha sido firmado o aprobado por : 1.- Secretaría General - Secretario de Excmo. Ayuntamiento de Huelva  ESTADO <b>FIRMADO</b> 24/05/2018 13:20



Esta es una copia impresa del documento electrónico (Ref: 610148 I0T6K-92MX8-5NEOL\_3E9197D269257014B573D21F0AC239A655BA224B) generada con la aplicación informática Firmadoc. El documento está FIRMADO. Mediante el código de verificación puede comprobar la validez de la firma electrónica de los documentos firmados en la dirección web: https://www.huelva.es/portalCiudadano/portal/verificarDocumentos.do

MODIFICACIÓN PUNTUAL DEL PLAN ESPECIAL DE LA UNIDAD DE EJECUCIÓN Nº1 "CABEZO DE LA JOYA" DEL PGOU DE HUELVA  
PLAN DE ETAPAS Y ESTUDIO ECONÓMICO FINANCIERO

conjunto de redes públicas, siendo de cuenta de la promoción privada los costes de implantación de todas estas redes y de la urbanización de los terrenos destinados a dotaciones locales. La transmisión de estos terrenos se producirá a través del proyecto de Reparcelación, recibiendo además el Ayuntamiento la cesión del 10% de edificabilidad libre de cargas o su compensación económica equivalente.

El especial carácter de los espacios libres que el Ayuntamiento ha de recibir, de una importante dimensión y que por otra parte albergan los restos arqueológicos de la necrópolis de La Joya, recomienda la previsión de ciertos costes de mantenimiento de tal espacio público.

De otra parte, del resultado del estudio económico, se concluye que la actuación es viable y previsiblemente generará un rendimiento empresarial suficiente para su efectiva terminación.

3.1.- ESTIMACIÓN DE INVERSIÓN MUNICIPAL

Como se ha señalado con anterioridad, todo el desarrollo de planeamiento se realizará, una vez se cuente con la Aprobación Definitiva de la presente Modificación Puntual, mediante el posterior Proyecto de Reparcelación y la ejecución de las obras de urbanización.

El sistema de actuación, delimitado en el Plan Especial con Aprobación Definitiva, y reflejado en el Art. 372 de la Ficha Urbanística del sector del PGOU de Huelva es el de Compensación, por el cual resulta que por el que los propietarios del Sector asumen la totalidad de las cargas de urbanización para la implantación de los servicios necesarios así como la cesión de los terrenos destinados al dominio público (dotaciones locales), y la cesión del 10% del aprovechamiento por Cesión Obligatoria y Gratuita.

Por tanto no corresponde al Ayuntamiento de Huelva, gasto alguno en cuanto a la urbanización del sector, salvo el mantenimiento de los terrenos y redes de servicios en las superficies destinadas a dominio público, una vez se haya producido la recepción de las obras de urbanización.

MODIFICACIÓN PUNTUAL DEL PLAN ESPECIAL DE LA UNIDAD DE EJECUCIÓN Nº1 "CABEZO DE LA JOYA" DEL PGOU DE HUELVA  
PLAN DE ETAPAS Y ESTUDIO ECONÓMICO FINANCIERO

### 3.2.- INFRAESTRUCTURAS DE SERVICIOS A IMPLANTAR

Las infraestructuras a implantar, de los cuales será responsable último de su mantenimiento y buen estado el Ayuntamiento de Huelva, una vez se produzca la recepción de la urbanización son:


- Espacios Libres con zonas ajardinadas, taludes de contención así como todo el arbolado y las redes de riego.
- Viales Públicos con las infraestructuras de suministro de agua potable, suministro de energía eléctrica en Media y Baja Tensión, suministro de gas, alumbrado público, red de telecomunicaciones, red de saneamiento pluvial y residual, así como pavimentación de acerados, calzadas, mobiliario urbano y señalización.
- Posibles equipamientos instalados para la visita e interpretación del yacimiento arqueológico, de acuerdo con las directrices aprobadas por las diversas Administraciones competentes en materia de Cultura.

### 3.3.- VALORACIÓN DE LOS SEVICIOS DE URBANIZACIÓN


Atendiendo a las infraestructuras y servicios resultantes como consecuencia de la actuación, procede valorar su impacto sobre la Hacienda del Ayuntamiento de Huelva.

Siguiendo las previsiones del Plan Parcial ya Aprobado y del Presupuesto de Ejecución Material del Proyecto de Urbanización previo que se realizó en el año 2.016, se describía el siguiente desglose:

01	ARQUEOLOGIA Y ADECUACIÓN DE NECRÓPOLIS .....	180.000,00	11,75
02	DEMOLICIONES Y ACTUACIONES PREVIAS .....	39.661,02	2,59
03	ACONDICIONAMIENTO DEL TERRENO .....	84.528,51	5,52
04	SANEAMIENTO .....	175.335,39	11,45
05	ABASTECIMIENTO .....	114.542,24	7,48
06	CIMENTACIONES Y ESTRUCTURAS .....	100.690,02	6,58
07	FIRMES Y PAVIMENTOS .....	254.963,69	16,65
08	JARDINERIA Y TRATAMIENTO DE TALUDES.....	15.160,00	0,99
09	MOBILIARIO URBANO.....	37.210,92	2,43
10	ELECTRICIDAD.....	367.055,84	23,97
11	TELECOMUNICACIONES.....	89.428,71	5,84



DOCUMENTO DILIGENCIAS JUNTA DE GOBIERNO: 01-MP-RESUMEN EJECUTIVO- JOYA -MARZO 2018	IDENTIFICADORES -: APROBADO INICIALMENTE POR JUNTA DE GOBIERNO LOCAL, -: DE 22-5 -2018	ESTADO <b>FIRMADO</b> 24/05/2018 13:20
OTROS DATOS Código para validación: <b>I0T6K-92MX8-5NEOL</b> Fecha de emisión: <b>28 de mayo de 2018 a las 8:21:07</b> Página 74 de 129	FIRMAS El documento ha sido firmado o aprobado por : 1.- Secretaría General - Secretario de Excmo. Ayuntamiento de Huelva	



Esta es una copia impresa del documento electrónico (Ref: 610148 I0T6K-92MX8-5NEOL\_3E9197D269257014B573D21F0AC239A665BA224B) generada con la aplicación informática Firmados. El documento está FIRMADO. Mediante el código de verificación puede comprobar la validez de la firma electrónica de los documentos firmados en la dirección web: <https://www.huelva.es/portalCiudadano/portal/verificarDocumentos.do>

MODIFICACIÓN PUNTUAL DEL PLAN ESPECIAL DE LA UNIDAD DE EJECUCIÓN Nº1 "CABEZO DE LA JOYA" DEL PGOU DE HUELVA  
PLAN DE ETAPAS Y ESTUDIO ECONÓMICO FINANCIERO

12	GASES Y LICUADOS .....	27.869,91	1,82
13	GESTIÓN DE RESIDUOS .....	26.491,72	1,73
14	SEGURIDAD Y SALUD .....	18.375,76	1,20

**TOTAL EJECUCIÓN MATERIAL 1.531.313,50**

No obstante, y como se ha referido con anterioridad, el promotor del presente documento, se compromete en el posterior Proyecto de Urbanización, y previa a su Aprobación Definitiva, a incluir las partidas reflejadas en el Informe de la Arqueóloga Municipal y de la Arquitecto Municipal en cuanto a la valoración de los trabajos de Arqueología y de los costes del metro cuadrado de Espacios Libres, tal y como se ha reflejado en punto anterior (aprox 90€/m²).

Consideramos que todas estas cifras serán afinadas con total detalle en el posterior Proyecto de Urbanización, de forma que se detallará por partida y precio en el Estado de Mediciones y Presupuesto del mismo, en el cual se reflejarán TODAS Y CADA UNA de las apreciaciones de los Servicios Técnicos Municipales del Ayuntamiento de Huelva al respecto.

De los costes anteriores, al Ayuntamiento de Huelva no se le imputa ningún gasto.

**3.4.- PREVISIÓN DE INGRESOS DE LA ADMINISTRACIÓN LOCAL**


Los ingresos de la administración local, esto es el Ayuntamiento de Huelva por la tramitación y desarrollo de planeamiento de la Unidad de Ejecución nº1 "Cabezo de la Joya" del PGOU de Huelva, además de obtener un nuevo sector urbanizado a coste cero, el cual repercute en la utilización de nuevos espacios libres, viales y sobre todo la Necrópolis de la Joya, vienen determinados por:

**3.4.1.- OBTENCIÓN DEL 10% APROVECHAMIENTO**

Por consecuencia del desarrollo, el Ayuntamiento de Huelva se provee del 10% del Aprovechamiento Lucrativo del sector, esto es según lo propuesto en el presente documento de 3.149,09 unidades de aprovechamiento, las cuales y en función de los posteriores parámetros del Proyecto de Reparcelación, cristalizarán en Parcelas Edificatorias (adjudicación a favor del Ayuntamiento de Huelva y obtención de suelo urbano consolidado, solares que incrementan el



DOCUMENTO DILIGENCIAS JUNTA DE GOBIERNO: 01-MP-RESUMEN EJECUTIVO- JOYA -MARZO 2018	IDENTIFICADORES -: APROBADO INICIALMENTE POR JUNTA DE GOBIERNO LOCAL, -: DE 22-5 -2018
OTROS DATOS Código para validación: <b>I0T6K-92MX8-5NEOL</b> Fecha de emisión: <b>28 de mayo de 2018 a las 8:21:07</b> Página 75 de 129	FIRMAS El documento ha sido firmado o aprobado por : 1.- Secretaría General - Secretario de Excmo. Ayuntamiento de Huelva  ESTADO <b>FIRMADO</b> 24/05/2018 13:20



Esta es una copia impresa del documento electrónico (Ref: 610148 I0T6K-92MX8-5NEOL\_3E9197D269257014B573D21F0AC239A665BA224B) generada con la aplicación informática Firmadoc. El documento está FIRMADO. Mediante el código de verificación puede comprobar la validez de la firma electrónica de los documentos firmados en la dirección web: https://www.huelva.es/portalCiudadano/portal/verificarDocumentos.do

MODIFICACIÓN PUNTUAL DEL PLAN ESPECIAL DE LA UNIDAD DE EJECUCIÓN Nº1 "CABEZO DE LA JOYA" DEL PGOU DE HUELVA  
PLAN DE ETAPAS Y ESTUDIO ECONÓMICO FINANCIERO

Patrimonio Municipal del Suelo) o en acuerdos monetarios de adjudicación a la Junta de Compensación o propietario interesado para traspasar unidades de aprovechamiento, las cuales serán valoradas por coste de euros por unidad de aprovechamiento en el Proyecto de Reparcelación.

3.4.2.- INGRESOS DERIVADOS DE LAS ACTUACIONES URBANÍSTICAS

Por otro lado, la Administración Local, generará ingresos de la siguiente naturaleza:

1.- Ingresos por Impuesto de Construcción, Instalaciones y Obras (ICIO) y Tasas Administrativas de las posteriores Licencias de Obras de las Edificaciones propuestas, que estarán valoradas según Ordenanza Municipal vigente en el 6% del PEM de las edificaciones, este ingreso será parcial y continuo hasta el final de las edificaciones a ejecutar.

2.- Ingresos por obtención de Licencia de Uso/Utilización de las anteriores Licencias de Obras.

3.- Ingresos por Impuestos de Bienes Inmuebles (IBI), correspondientes a la Ordenanza referida para ello, en función de la Ponencia del Valor Catastral, una vez se cuente con Licencia de Uso/Utilización y se den de alta las obras de nueva planta.


4.- Tasas por prestación de Servicios Públicos, impuesto generados por limpieza de basuras, saneamiento y alcantarillado.

5.- Ingresos por el Impuesto de Actividades Económicas generadas por el Desarrollo del Planeamiento.

3.5.- IMPACTO DE LA ACTUACIÓN EN LA HACIENDA PÚBLICA MUNICIPAL

Atendiendo lo anterior podemos decir que el impacto de la actuación, de desarrollo de planeamiento y urbanización del Sector de la Unidad de Ejecución nº I “Cabezo de la Joya” del PGOU de Huelva, en la Hacienda Pública municipal arroja un resultado netamente positivo, pues no hay que hay contemplado ninguna inversión por la Administración Local de Entidad, y los ingresos directos, indirectos y periódicos descritos con anterioridad superan ampliamente las inversiones proyectadas.

DOCUMENTO DILIGENCIAS JUNTA DE GOBIERNO: 01-MP-RESUMEN EJECUTIVO- JOYA -MARZO 2018	IDENTIFICADORES -: APROBADO INICIALMENTE POR JUNTA DE GOBIERNO LOCAL, -: DE 22-5 -2018	
OTROS DATOS Código para validación: <b>I0T6K-92MX8-5NEOL</b> Fecha de emisión: <b>28 de mayo de 2018 a las 8:21:07</b> Página 76 de 129	FIRMAS El documento ha sido firmado o aprobado por : 1.- Secretaría General - Secretario de Excmo. Ayuntamiento de Huelva	ESTADO <b>FIRMADO</b> 24/05/2018 13:20



Esta es una copia impresa del documento electrónico (Ref: 610148 I0T6K-92MX8-5NEOL\_3E9197D269257014B573D21F0AC239A665BA224B) generada con la aplicación informática Firmador. El documento está FIRMADO. Mediante el código de verificación puede comprobar la validez de la firma electrónica de los documentos firmados en la dirección web: <https://www.huelva.es/portal/Ciudadano/portal/verificarDocumentos.do>

MODIFICACIÓN PUNTUAL DEL PLAN ESPECIAL DE LA UNIDAD DE EJECUCIÓN Nº1 "CABEZO DE LA JOYA" DEL PGOU DE HUELVA  
PLAN DE ETAPAS Y ESTUDIO ECONÓMICO FINANCIERO

Sí sería conveniente hacer previsión del coste derivado del adecuado mantenimiento del espacio público, cuya estimación efectiva podrá llevarse a cabo tras la preceptiva intervención arqueológica y definición de las características de la urbanización.

En Huelva, Marzo de 2.018


El Promotor:

El Arquitecto:

Junta de Compensación "La Joya"

Aurelio Cazenave Sánchez

<b>DOCUMENTO</b> DILIGENCIAS JUNTA DE GOBIERNO: 01-MP-RESUMEN EJECUTIVO- JOYA -MARZO 2018	<b>IDENTIFICADORES</b> -: <b>APROBADO INICIALMENTE POR JUNTA DE GOBIERNO LOCAL, -: DE 22-5-2018</b>	
<b>OTROS DATOS</b> Código para validación: <b>I0T6K-92MX8-5NEOL</b> Fecha de emisión: <b>28 de mayo de 2018 a las 8:21:07</b> Página 77 de 129	<b>FIRMAS</b> El documento ha sido firmado o aprobado por : 1.- Secretaría General - Secretario de Excmo. Ayuntamiento de Huelva	<b>ESTADO</b>  <b>FIRMADO</b> 24/05/2018 13:20



Esta es una copia impresa del documento electrónico (Ref: 610148 I0T6K-92MX8-5NEOL\_3E9197D269257014B573D21F0AC239A665BA224B) generada con la aplicación informática Firmadoc. El documento está FIRMADO. Mediante el código de verificación puede comprobar la validez de la firma electrónica de los documentos firmados en la dirección web: https://www.huelva.es/portalCiudadano/portal/verificarDocumentos.do

MODIFICACIÓN PUNTUAL DEL PLAN ESPECIAL DE LA UNIDAD DE EJECUCIÓN Nº1 "CABEZO DE LA JOYA" DEL PGOU DE HUELVA  
DOCUMENTACIÓN GRÁFICA

DOCUMENTO D.- PLANOS

La presente Modificación Puntual del Plan Especial de la Unidad de Ejecución nº I “Cabezo de la Joya” del Suelo Urbano No Consolidado del PGOU de Huelva adjunta en la documentación gráfica los siguientes Planos:

PLANOS DE INFORMACIÓN

- INF 00.- Plano de Situación
- INF 01.- Plano de Estado Actual – Topográfico – Foto Aérea


PLANOS DEL DOCUMENTO DE APROBACIÓN DEFINITIVA VIGENTE

- INF 03.- Plano de Infraestructuras Existentes
- ORD 01.- Plano de Parcelario
- ORD 06.- Plano de Usos Detallados
- ORD 07.- Plano de Usos Pormenorizados

PLANOS DE ORDENACIÓN

- ORD 00.- Plano de Delimitación de Ámbito
- ORD 01.- Plano de Manzanas Resultantes de Nueva Ordenación
- ORD 02.- Plano de Parcelas Resultantes de Nueva Ordenación
- ORD 03.- Plano de Usos Globales de Parcelas Resultantes de Nueva Ordenación
- ORD 04.- Plano de Usos Pormenorizados Bajo Rasante
- ORD 05.- Plano de Usos Pormenorizados Planta Baja
- ORD 06.- Plano de Usos Pormenorizados Planta Primera
- ORD 07.- Plano de Usos Pormenorizados Plantas Superiores
- ORD 08.- Plano de Alineaciones de Parcelas Bajo Rasante
- ORD 09.- Plano de Alineaciones de Parcelas Planta Baja
- ORD 10.- Plano de Alineaciones de Parcelas Plantas Superiores
- ORD 11.- Plano de Alineaciones y Rasantes de Viales
- ORD 12.- Plano de Imágenes NO VINCULANTES

DOCUMENTO DILIGENCIAS JUNTA DE GOBIERNO: 01-MP-RESUMEN EJECUTIVO- JOYA -MARZO 2018	IDENTIFICADORES -: APROBADO INICIALMENTE POR JUNTA DE GOBIERNO LOCAL, -: DE 22-5 -2018	
OTROS DATOS Código para validación: <b>I0T6K-92MX8-5NEOL</b> Fecha de emisión: <b>28 de mayo de 2018 a las 8:21:07</b> <b>Página 78 de 129</b>	FIRMAS El documento ha sido firmado o aprobado por : 1.- Secretaría General - Secretario de Excmo. Ayuntamiento de Huelva	ESTADO  <b>FIRMADO</b> 24/05/2018 13:20



Esta es una copia impresa del documento electrónico (Ref: 610148 I0T6K-92MX8-5NEOL\_3E9197D269257014B573D21F0AC239A665BA224B) generada con la aplicación informática Firmadoc. El documento está FIRMADO. Mediante el código de verificación puede comprobar la validez de la firma electrónica de los documentos firmados en la dirección web: <https://www.huelva.es/portal/Ciudadano/portal/verificarDocumentos.do>

MODIFICACIÓN PUNTUAL DEL PLAN ESPECIAL DE LA UNIDAD DE EJECUCIÓN N°1 "CABEZO DE LA JOYA" DEL PGOU DE HUELVA

DOCUMENTACIÓN GRÁFICA

En Huelva, Marzo de 2.018

El Promotor:

El Arquitecto:


Junta de Compensación “La Joya”

Aurelio Cazenave Sánchez


aurelio cazenave sánchez  
212 COAH

30


DOCUMENTO DILIGENCIAS JUNTA DE GOBIERNO: 01-MP-RESUMEN EJECUTIVO- JOYA -MARZO 2018	IDENTIFICADORES -: APROBADO INICIALMENTE POR JUNTA DE GOBIERNO LOCAL, -: DE 22-5 -2018	
OTROS DATOS Código para validación: <b>I0T6K-92MX8-5NEOL</b> Fecha de emisión: <b>28 de mayo de 2018 a las 8:21:07</b> Página 79 de 129	FIRMAS El documento ha sido firmado o aprobado por : 1.- Secretaría General - Secretario de Excmo. Ayuntamiento de Huelva	ESTADO <b>FIRMADO</b> 24/05/2018 13:20



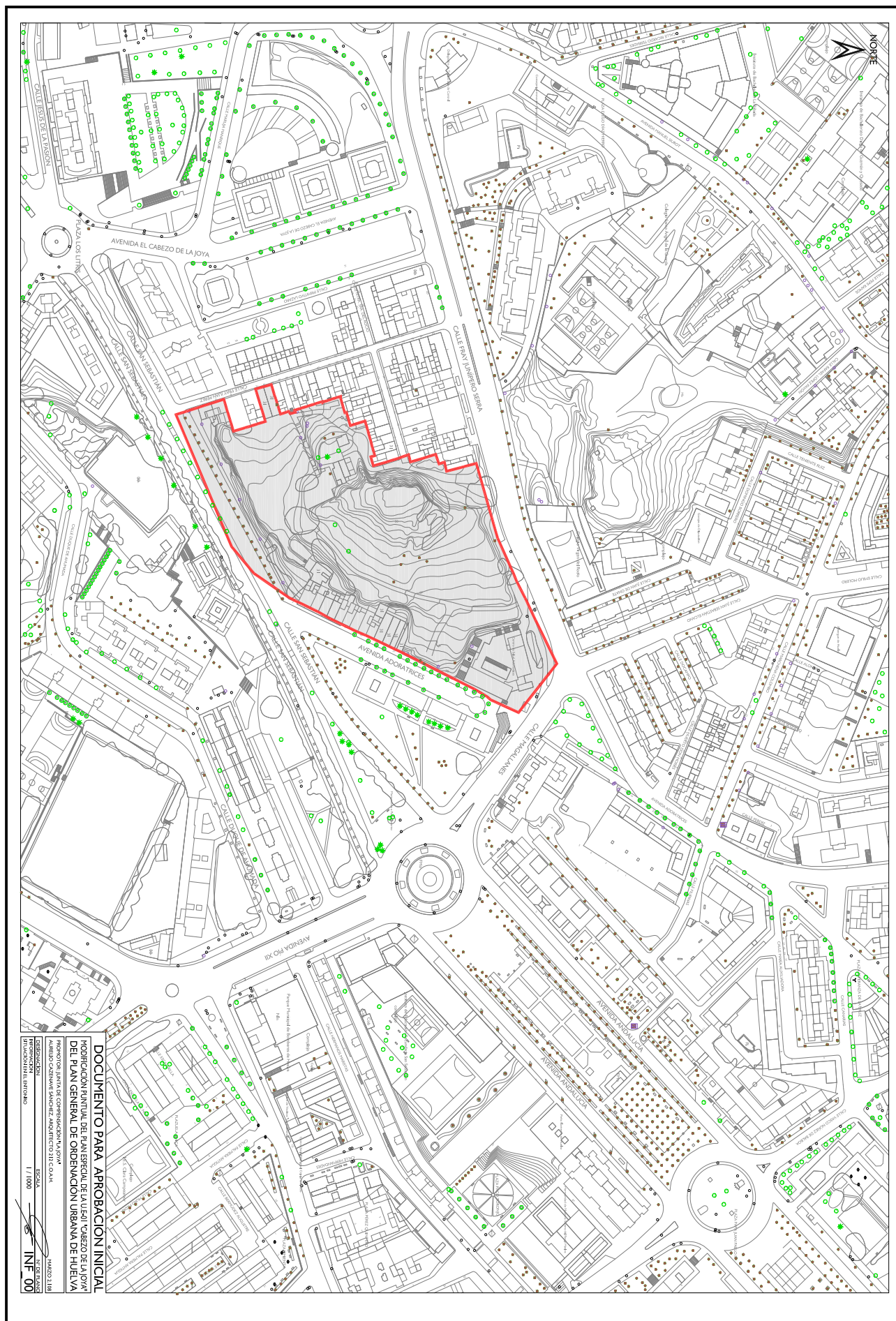
Esta es una copia impresa del documento electrónico (Ref: 610148 I0T6K-92MX8-5NEOL\_3E9197D269257014B573D21F0AC239A665BA224B) generada con la aplicación informática Firmadoc. El documento está FIRMADO. Mediante el código de verificación puede comprobar la validez de la firma electrónica de los documentos firmados en la dirección web: <https://www.huelva.es/portal/Ciudadano/portal/verificarDocumentos.do>




DOCUMENTACIÓN GRÁFICA, PLANOS



Esta es una copia impresa del documento electrónico (Ref: 610148 1076K-92MX8-5NEOL 3E9197D26925701AB573D21F0AC239A665BA224B) generada con la aplicación informática Firmadoc. El documento está FIRMADO. Mediante el código de verificación puede comprobar la validez de la firma electrónica de los documentos firmados en la dirección web: <https://www.huelva.es/portal/Ciudadano/portal/verificarDocumentos.do>







Esta es una copia impresa del documento electrónico (Ref: 610148 I0T6K-92MX8-5NEOL\_3E9197D26925701AB573D21F0AC239A665BA224B) generada con la aplicación informática Firmadoc. El documento está FIRMADO. Mediante el código de verificación puede comprobar la validez de la firma electrónica de los documentos firmados en la dirección web: <https://www.huelva.es/portalCiudadano/portal/verificarDocumentos.do>



DOCUMENTO PARA APROBACION INICIAL  
MODIFICACION DEL PLAN GENERAL DE ORDENACION URBANA DE HUELVA  
DEL PLAN GENERAL DE ORDENACION URBANA DE HUELVA  
FIRMADO POR: SECRETARIO DE EXCMO. AYUNTAMIENTO DE HUELVA  
FIRMA: [Firma]  
FECHA: 24/05/2018  
Nº DE FOLIO: 81  
Nº DE DOCUMENTO: I0T6K-92MX8-5NEOL\_3E9197D26925701AB573D21F0AC239A665BA224B

OTROS DATOS

Código para validación: **I0T6K-92MX8-5NEOL**  
Fecha de emisión: **28 de mayo de 2018 a las 8:21:07**  
Página 82 de 129

FIRMAS

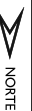
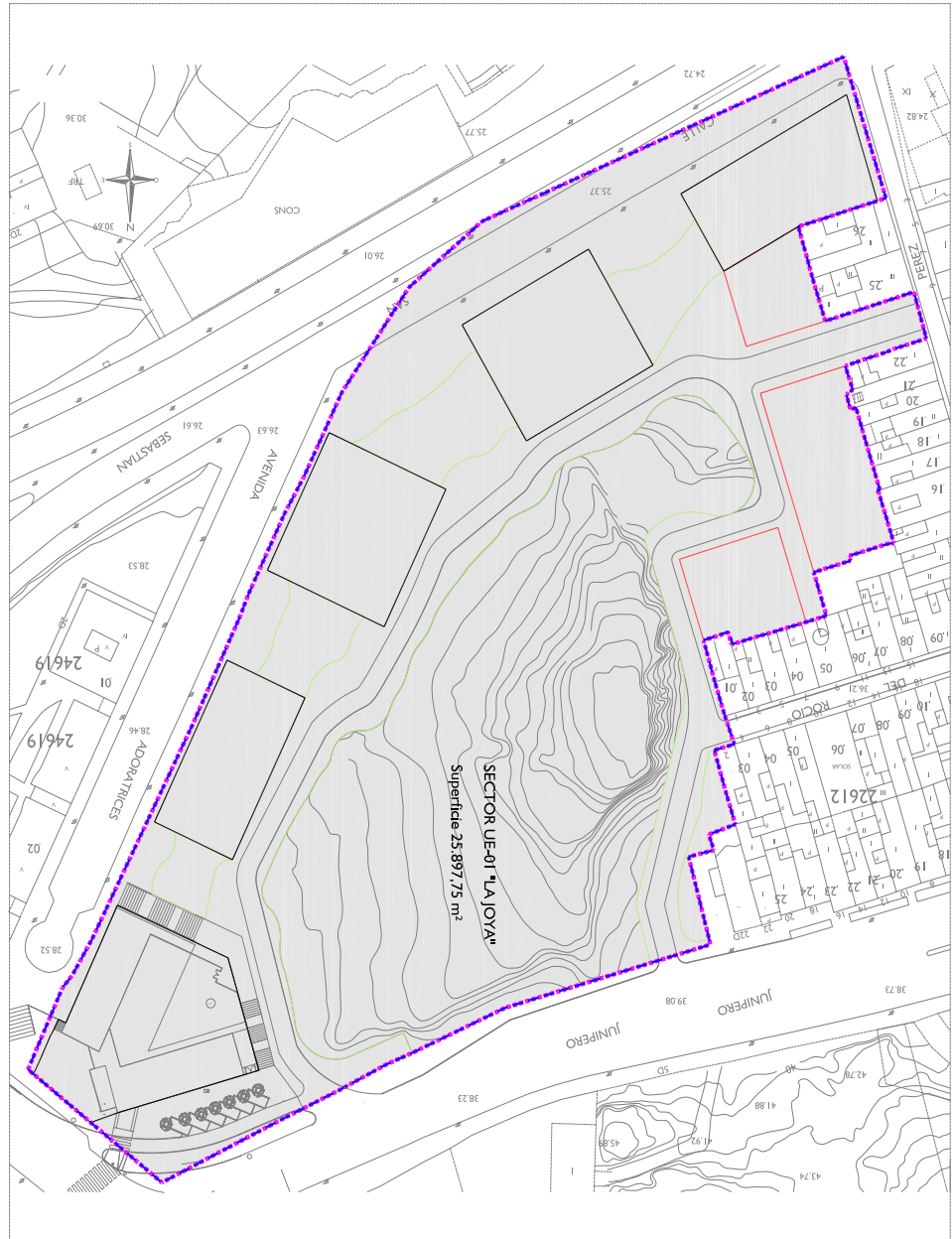
El documento ha sido firmado o aprobado por :  
1.- Secretaría General - Secretario de Excmo. Ayuntamiento de Huelva

ESTADO

**FIRMADO**  
24/05/2018 13:20



Esta es una copia impresa del documento electrónico (Ref: 610148 I0T6K-92MX8-5NEOL-3E9197D26925701AB573D21F0AC239A665BA224B) generada con la aplicación informática Firmadoc. El documento está FIRMADO. Mediante el código de verificación puede comprobar la validez de la firma electrónica de los documentos firmados en la dirección web: <https://www.huelva.es/portalCiudadano/portal/verificarDocumentos.do>




**DOCUMENTO PARA APROBACION INICIAL**  
MODIFICACION DEL PLAN ESPECIAL DE LA U.E.01 TORREO DE LA JOYA  
DEL PLAN GENERAL DE ORDENACION URBANA DE HUELVA  
PROYECTO JUNTA DE COMPENSACION V.A.1614  
ANEXO ORDENANZA MUNICIPAL ANEXO 111 CO.141  
SECCION 111  
Escala 1:500  
FOLIO 001

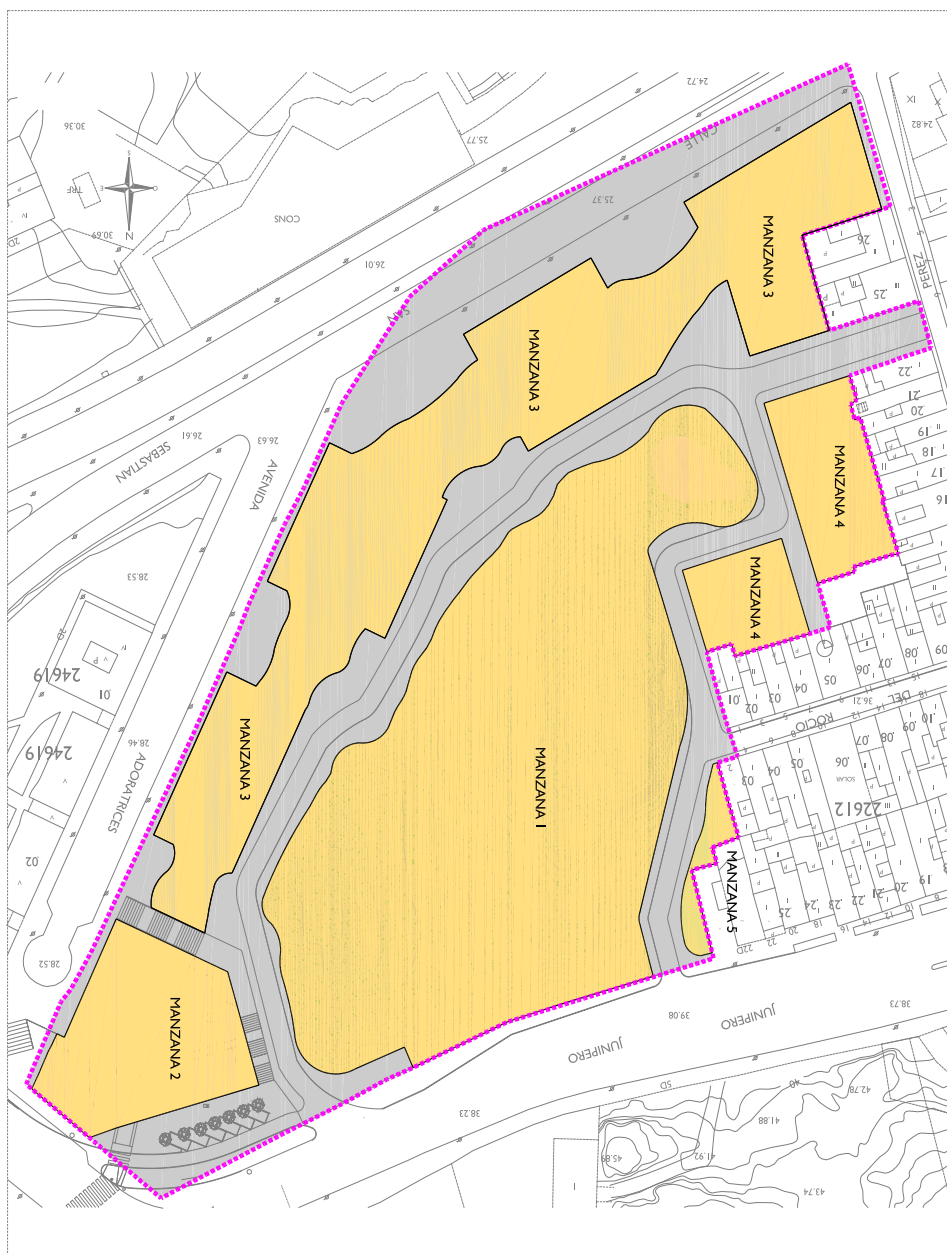
APROVECHAMIENTO TIPO 1.21599 m<sup>2</sup>/m<sup>2</sup>  
APROVECHAMIENTO TOTAL PERI APROBADO 31.491,41 U.A.  
APROVECHAMIENTO TOTAL PERI PROPUESTO 31.491,41 U.A.

--- LIMITE DEL SECTOR PERI APROBACION DEFINITIVA  
--- LIMITE SECTOR PERI PROPUESTO  
--- LIMITE PARCELAS PROPUESTAS  
--- LIMITE TOTAL PERI APROBACION DEFINITIVA  
--- LIMITE TOTAL PERI PROPUESTO







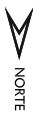


Esta es una copia impresa del documento electrónico (Ref: 610148 1076K-92MX8-NEOL 3E9197D26925701AB573D21F0AC239A665BA224B) generada con la aplicación informática Firmadoc. El documento está FIRMADO. Mediante el código de verificación puede comprobar la validez de la firma electrónica de los documentos firmados en la dirección web: <https://www.huelva.es/portalCiudadano/portal/verificarDocumentos.do>



REPARTO DE SUPERFICIES POR MANZANA	
MANZANA	SUPERFICIE (m <sup>2</sup> )
MANZANA 1	9,686.26
MANZANA 2	1,521.90
MANZANA 3	5,539.11
MANZANA 4	1,400.00
MANZANA 5	200.34
TOTAL PARCELADEO EN MANZANA	18,498.01
TOTAL VALES	7,288.74
TOTAL SECTOR	25,887.75

	LÍMITE DEL SECTOR
	SUPERFICIE 25.897,75 m <sup>2</sup>
	LÍMITE MANZANAS
	MANZANAS RESULTANTES
	VALES RESULTANTES



**DOCUMENTO PARA APROBACION INICIAL**

**MODIFICACION PLUNUTRAL DEL PLAN ESPECIAL DE LA UDEO "CABEZO DE LA JOYA" DEL PLAN GENERAL DE ORDENACION URBANA DE HUELVA**

PROYECTO LEY DE COMPENSACION Y URGIA

ALBERTO CORRALES SANCHEZ, ABOGADO LEY 12.03.04.H


FECHA 21.08

ORD 01

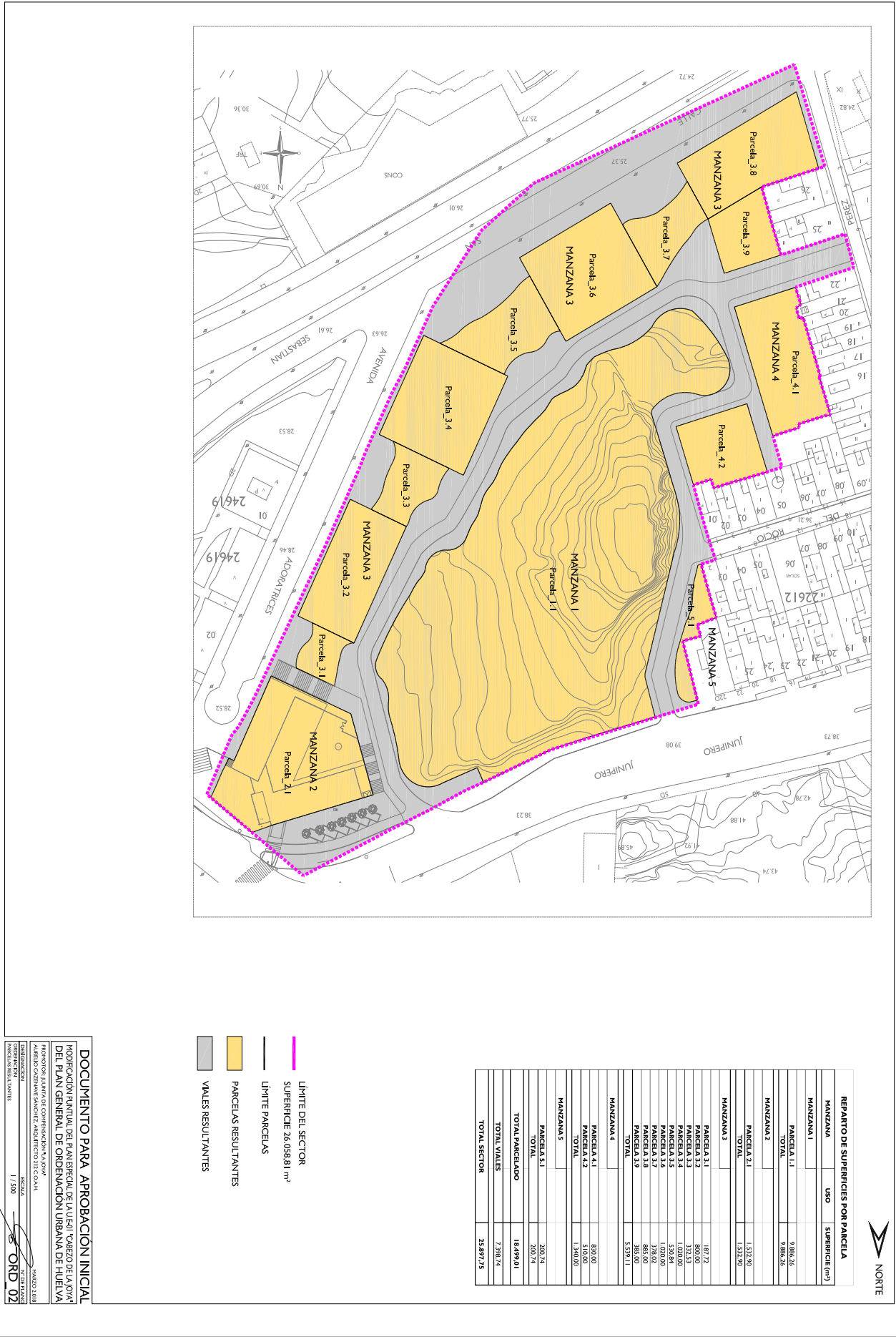
ESCALA 1 / 500


ORGANIZACION N.º DE PLANO

OTRAS INDICACIONES

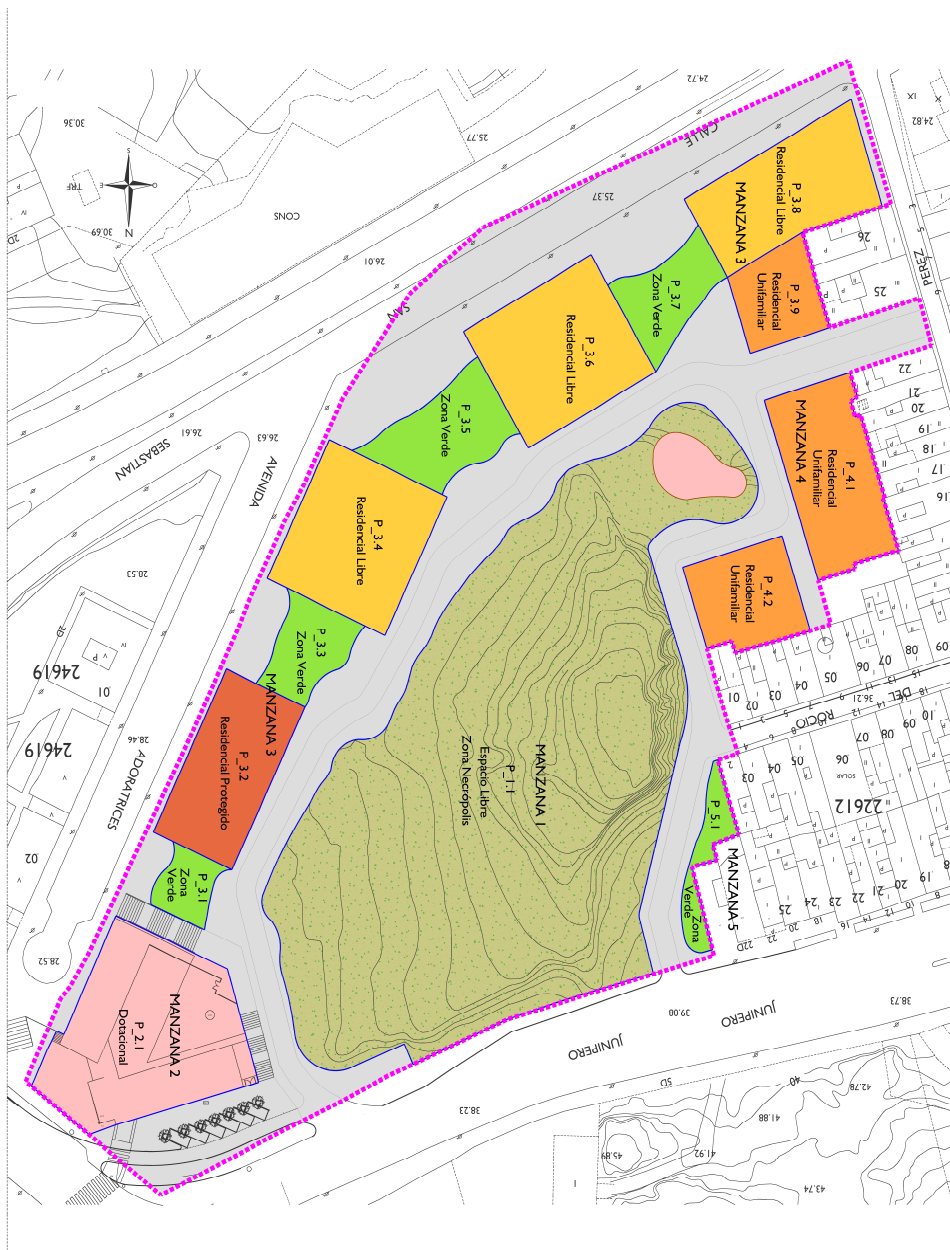


Esta es una copia impresa del documento electrónico (Ref: 610148 I0T6K-92MX8-5NEOL-3E9197D26925701AB573D21F0AC239A665BA224B) generada con la aplicación informática Firmados. El documento está FIRMADO. Mediante el código de verificación puede comprobar la validez de la firma electrónica de los documentos firmados en la dirección web: <https://www.huelva.es/portalCiudadano/portal/verificarDocumentos.do>





Esta es una copia impresa del documento electrónico (Ref: 610148 10T6K-92MX8-5NEOL 3E9197D26925701AB57D321F0AC239A665BA224B) generada con la aplicación informática Firmadoc. El documento está FIRMADO. Mediante el código de verificación puede comprobar la validez de la firma electrónica de los documentos firmados en la dirección web: <https://www.huelva.es/portal/Ciudadano/portal/verificarDocumentos.do>



REPARTO DE USOS POR MANZANA		
MANZANA	USO	SUPERFICIE (m <sup>2</sup> )
MANZANA 1		
	ESPACIOS LIBRES	9.866,26
	TOTAL	9.866,26
MANZANA 2		
	DOTACIONAL	1.533,90
	TOTAL	1.533,90
MANZANA 3		
	RESERPCION	4.100,00
	ESPACIOS LIBRES	1.629,11
	TOTAL	5.729,11
MANZANA 4		
	RESIDENCIAL	1.340,00
	TOTAL	1.340,00
MANZANA 5		
	ESPACIOS LIBRES	200,74
	TOTAL	200,74
	TOTAL PARCELAO	18.499,01
	TOTAL VALES	7.398,74
	TOTAL SECTOR	25.897,75



**DOCUMENTO PARA APROBACION INICIAL**

**MODIFICACION DEL PLAN ESPECIAL DE LA I+D+i CIECERO DE LA J.O.V.A.**


**DE. PLAN GENERAL DE ORDENACION URBANA DE HUELVA**

MOTIVACION JUNTA DE GOBERNACION. LA PVTA  
MARCELO GONZALEZ SANCHEZ, ADMITIDO 371 C.C.A.H.

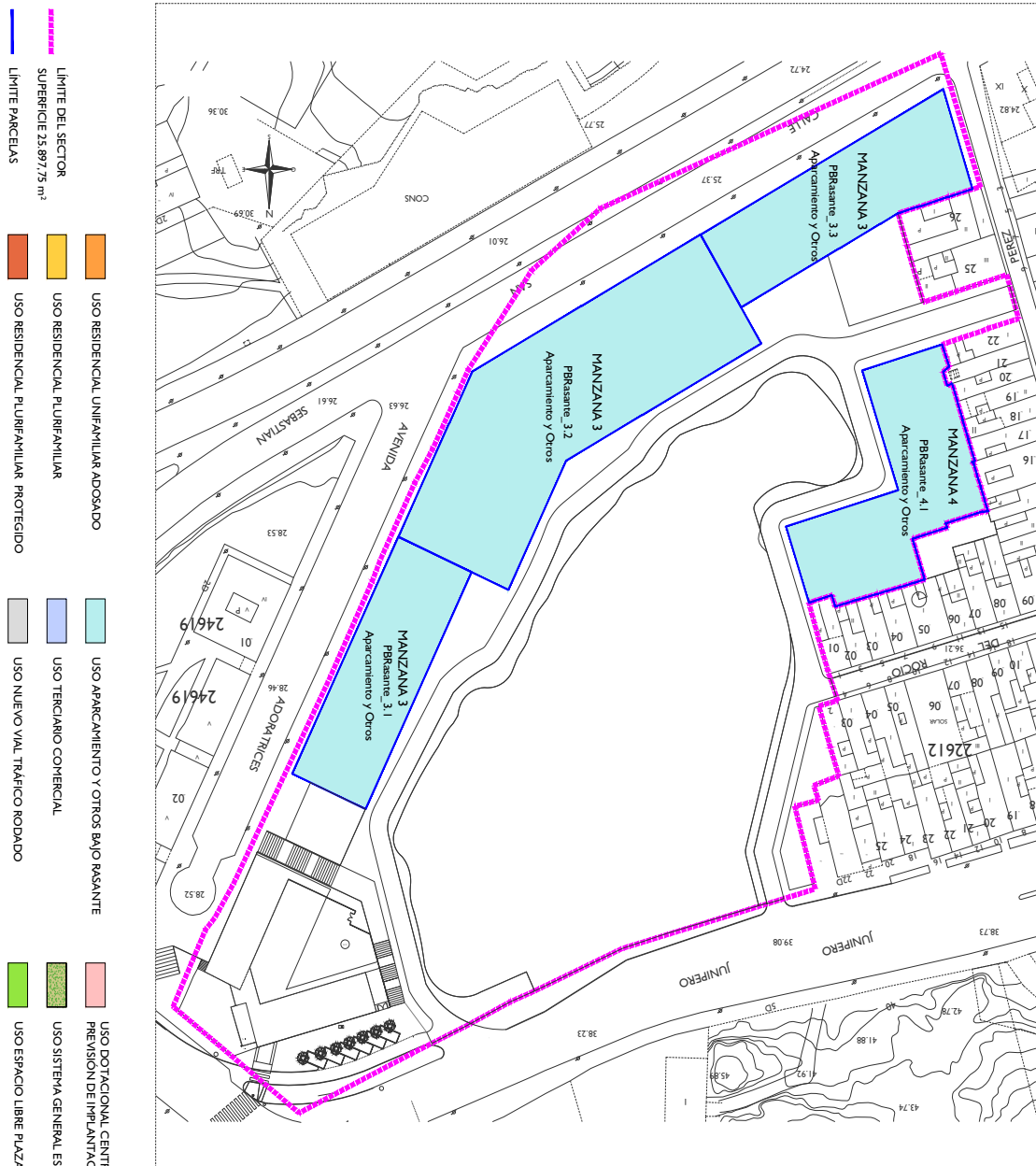
MARZO 2018

DISEÑACION	BESCA
COORDINADOR	I / 500
ORDENADOR	Nº 6 PLAN

ORD\_03



Esta es una copia impresa del documento electrónico (Ref: 610148 1076K-92MX8-n5EOL 3E5197D26925701AB573D21F0AC239A665BA24B) generada con la aplicación informática Firmadoc. El documento está FIRMADO. Mediante el código de verificación puede comprobar la validez de la firma electrónica de los documentos firmados en la dirección web: <https://www.huelva.es/portalCiudadano/portal/verificarDocumentos.do>



REPARTO DE SUPERFICIES POR PARCELAS		
BAJO BASANTE		
MANZANA	USO	SUPERFICIE (m <sup>2</sup> )
<b>MANZANA 3</b>		
PARCELA BAJO BASANTE 3.1		1.345,00
PARCELA BAJO BASANTE 3.2		1.245,00
PARCELA BAJO BASANTE 3.3		2.975,00
PARCELA BAJO BASANTE 4.1		1.450,00
<b>TOTAL BAJO BASANTE</b>		<b>7.050,00</b>


NOTA: Esta Superficie no comprende a efectos de Estimabilidad la Aprovechamiento

\*NOTA: Esta Superficie no computa a efectos de Edificabilidad y Aprovechamiento

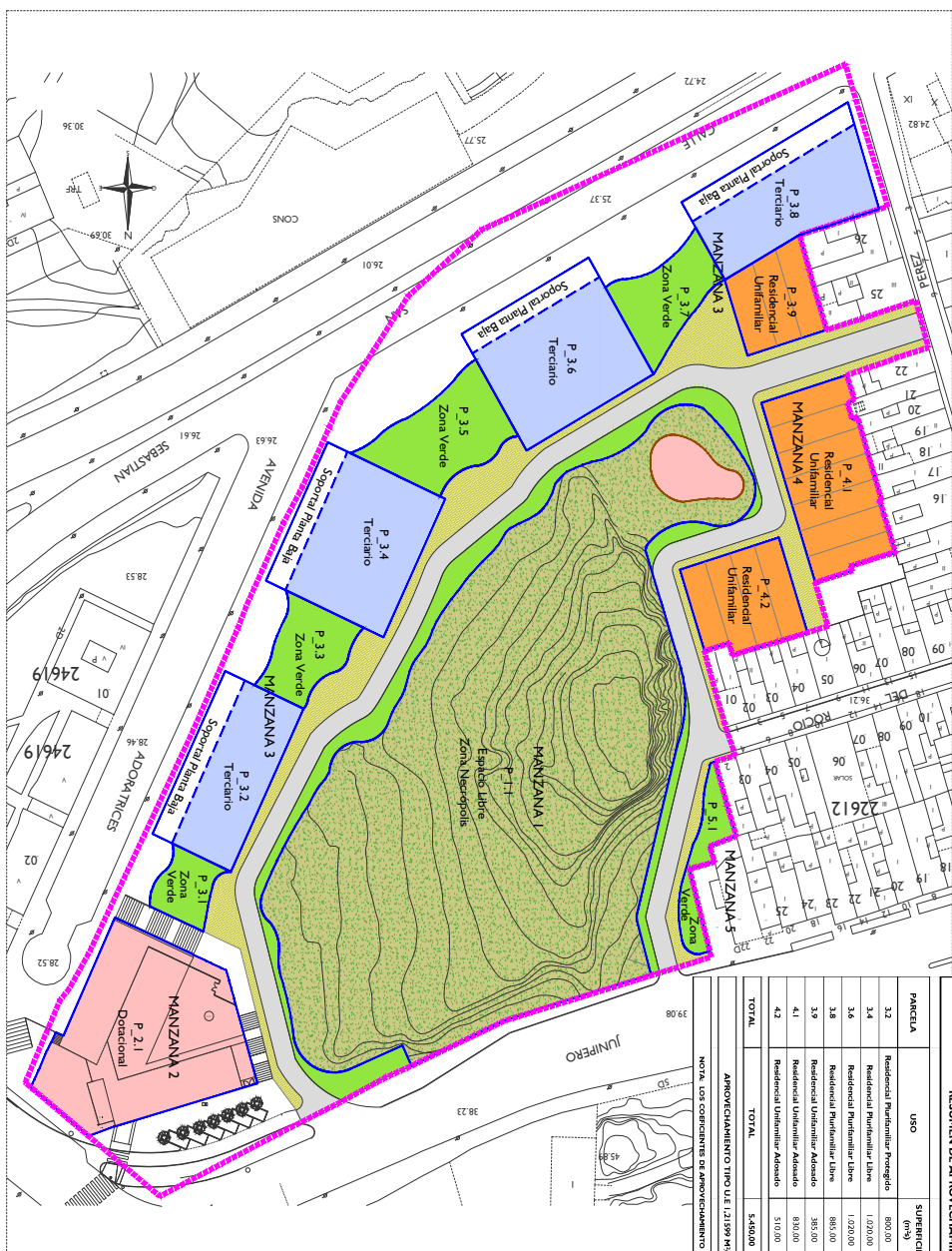


MODIFICACION PLANTILLA DEL PLAN ESPECIAL DE LA U-61 CABEZO DE LA JORNA DEL PLAN GENERAL DE ORDENACION URBANA DE HUELVA		NÚMERO 1089	
PROYECTO JUNTA DE COORDINACIÓN LA JORN			
NÚMERO CATEGORIA SANCIONADO ASESORADO 212 COAH			
DISEÑADOR	BSCA		
ORGANISMO	I / 500		
0207 RIVEROZ RODRIGUEZ JUAN LUIS MARIANTE			
		ORD 0-	





Esta es una copia impresa del documento electrónico (Ref: 610148 10T6K-92MX8-5NEOL 3E9197D26925701AB57D321F0AC239A665BA224B) generada con la aplicación informática Firmadoc. El documento está FIRMADO. Mediante el código de verificación puede comprobar la validez de la firma electrónica de los documentos firmados en la dirección web: <https://www.huelva.es/portal/Ciudadano/portal/verificarDocumentos.do>



RESUMEN DE APROVECHAMIENTOS DE PARCELAS LUCRATIVAS DE LA MODIFICACION DEL PERI LA JOYA*									
PARCELA	USO	SUPERFICIE (m <sup>2</sup> )	NOMBRE DE PLANTAS COMESTIBLES	NÚMRO DE PLANTAS COMESTIBLES	ESPECIEDAD (VARIETAL)	ESPECIEDAD COMERCIAL (m <sup>3</sup> )	ESPECIEDAD COMERCIAL (m <sup>3</sup> )	UNIDADES APROVECHAMIENTOS (M <sup>3</sup> )	
3.2	Residencial Predominante Protegido	800.00	Baja + IK	8	72	72.00.00	60.00	637.99.00	
3.4	Residencial Predominante Libre	1,020.00	Baja + X + P+TICO	8	63	5,400.00	80.00	6,610.00	
3.6	Residencial Predominante Libre	1,020.00	Baja + X + P+TICO	8	61	5,400.00	80.00	6,610.00	
3.8	Residencial Predominante Libre	880.00	Baja + IK	8	77	7,650.00	665.00	8,300.00	
3.9	Residencial Urbanístico Adicional	385.00	Baja + I	-	3	480.00	-	50.00	
4.1	Residencial Urbanístico Adicional	803.00	Baja + I	-	7	11,550.00	-	13,245.00	
4.2	Residencial Urbanístico Adicional	510.00	Baja + I	-	4	650.00	-	795.55	
TOTAL		5,400.00		288		29,350.00	2,065.00	31,415.05	
APROVECHAMIENTO TIPO DE U.E. (21.859 m <sup>2</sup> /m <sup>3</sup> ):				SUPERFICIE SECTOR 25,897.75 m <sup>2</sup> :					
NOTA: LOS COEFICIENTES DE APROVECHAMIENTO SON 1.00 PARA PLANTAS DE COMERCIO, 1.40 PARA PLANTAS DE COMERCIO Y 0.80 PARA PLANTAS DE PROTECCIÓN SEGÚN PERI APROVECHAMIENTO									

USO		SUPERFICIE (m <sup>2</sup> )	PORCENTAJE SECTOR
RESIDENCIAL	PARCELA 3.2	860.00	3.09
	PARCELA 3-3	1,070.00	3.94
	PARCELA 3.6	1,000.00	3.54
	PARCELA 3.7	886.00	3.17
	PARCELA 3.9	886.00	3.18
PARCELA 4.1	PARCELA 4.1	910.00	3.20
	PARCELA 4.2	510.00	1.79
	PARCELA 4.3	510.00	1.79
TOTAL RESIDENCIAL		5,460.00	21.04
DOTACIONAL			
PARCELA 2.1		1,532.80	5.92
TOTAL DOTACIONAL		1,532.80	5.92
ESPACIOS LIBRES			
PARCELA 1.1		9,986.26	38.17
PARCELA 3.1		181.72	0.72
PARCELA 3.3		33,535.33	128
PARCELA 3.4		33,535.33	128
PARCELA 3.7		37,002	146
PARCELA 3.9		37,002	146
PARCELA 5.1		200.74	0.78
TOTAL ESPACIOS LIBRES		115,161.1	44.47
VIALES			
NUEVO VIAL INTERIOR		1,647.24	6.49
VIALES EXISTENTES		3,793.20	14.48
TOTAL VIALES		7,288.74	28.57
TOTAL SECTOR		25,897.15	100.00

\* Los usos de Comercial en Planta Baja del Residencial Puñafamiliar y los Aparcamientos Bajo Rasantes no computan en ocupación de suelo

LÍMITE DEL SECTOR  
SUPERFICIE 25.897,75 m<sup>2</sup>  
LÍMITE PARCELAS

USO RESIDENCIAL UNIFAMILIAR ADOSADO	USO RESIDENCIAL PLURIFAMILIAR	USO RESIDENCIAL PLURIFAMILIAR PROTEGIDO
-------------------------------------	-------------------------------	---

- ☐ USO APARCAMIENTO Y OTROS BAJO RASANTE
- ☐ USO TERCIARIO COMERCIAL
- ☐ USO NUEVO VIAL TRÁFICO RODADO

USO ESPACIO LIBRE PLAZAS Y JARDINES



**DOCUMENTO PARA APROBACION INICIAL**


MODIFICACIÓN PUNTUAL DEL PLAN ESPECIAL DE LA U.E-01 CABEZO DE LA JOYA DEL PLAN GENERAL DE ORDENACIÓN URBANA DE HUELVA#

PROMOTOR: JUNTA DE COMPENSACIÓN 'LA JOYA'  
AURELIO CAZENAVE SANCHEZ, ARQUITECTO 212 CO.A.H.  
MARZO 2018

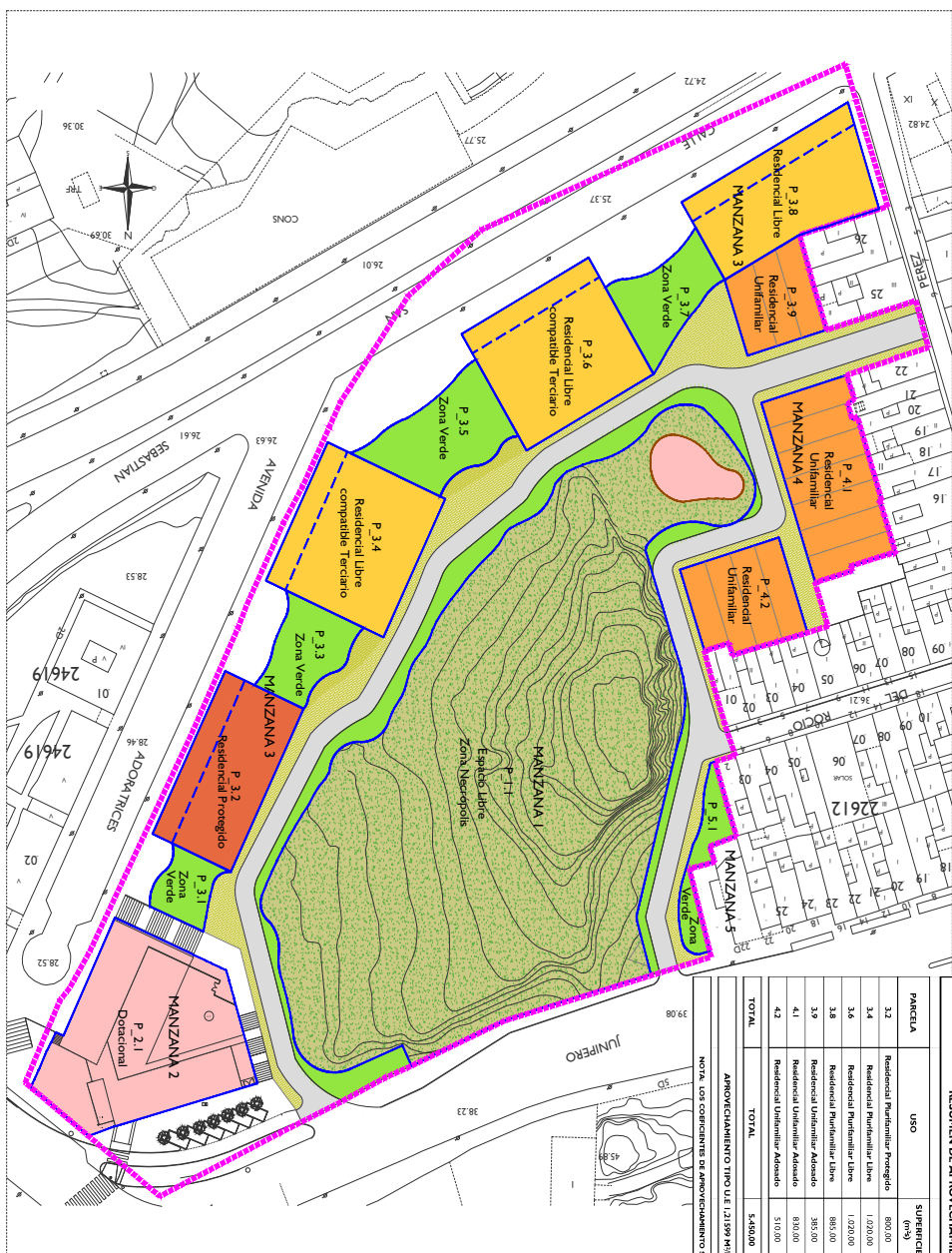
DESIGNACION	ESCALA	Nº DE PLANO
ORDENACION	1 / 500	<del>5</del> ORD 05
USOS POR HORIZADOS PLANTA BAJA		

USOS PROPENOS/USOS PLANTA BAJA	1.000	0,00	0,00
--------------------------------	-------	------	------

N° DE PLAN ~~ORD 05~~



Esta es una copia impresa del documento electrónico (Ref: 610148 1076K-92MX8-5NEOL 3E9197D26925701AB573D21F0AC239A665BA224B) generada con la aplicación informática Firmadoc. El documento está FIRMADO. Mediante el código de verificación puede comprobar la validez de la firma electrónica de los documentos firmados en la dirección web: <https://www.huelva.es/portal/Ciudadano/portal/verificarDocumentos.do>




RESUMEN DE APROVECHAMIENTOS DE PARCELAS LICITATIVAS DE LA MODIFICACION DEL PERI LA-074								
PARCELA	USO	SUPERFICIE (m <sup>2</sup> )	NOMBRE MANIZAS SOBRE MANIZAS	NÚMERO MANIZAS BAJO RESANTE	DEPORTE/USO RESIDENTIAL (m <sup>2</sup> )	DEPORTE/USO COMERCIAL (m <sup>2</sup> )	UNIDADES APROVECHAMIENTO (UA)	
3,2	Residencial Predominante Protegido	860,00	BPA + PK	72	7320,00	60,00	637,96	
3,4	Residencial Predominante Libre	1.020,00	BPA + X + PK+CO	63	5.940,00	80,00	4.610,00	
3,6	Residencial Predominante Libre	1.020,00	BPA + X + PK+CO	63	5.940,00	90,00	4.610,00	
3,8	Residencial Predominante Libre	885,00	BPA + PK	77	486,00	66,00	8.630,00	
3,9	Residencial Universitario Alzado	385,00	BPA + 1	3	7	-	505,16	
4,1	Residencial Universitario Alzado	803,00	BPA + 1	7	11.350,0	-	1123,43	
4,2	Residencial Universitario Alzado	510,00	BPA + 1	-	4	60,00	754,55	
TOTAL		5.640,00		289	79.350,00	2.065,00	31.496,66	
APROVECHAMIENTO TIPO DE LA 021599 M-16				SUPERFICIE SECTOR 35.897,73 m <sup>2</sup>		APROVECHAMIENTO MÁXIMO		31,496/41

NOTA: LOS COEFICIENTES DE APROVECHAMIENTO SON 1,08 PARA MANIZAS Y COMERCIAL, 1,45 PARA MANIZAS Y 3,83 PARA MANIZAS PROTEGIDO SECTOR PARA APROVECHO

REPARTO DE USOS MODIFICACION PERI LA 10A			
USO	SUPERFICIE (m <sup>2</sup> )	PORCENTAJE SECTOR	
RESIDENCIAL			
PASADIA 3.1	800,00	3,59	
PASADIA 3.4	1.020,00	3,94	
PASADIA 3.6	1.030,00	3,94	
PASADIA 3.8	880,00	3,42	
PASADIA 3.9	1.020,00	3,94	
PASADIA 4.1	810,00	3,37	
PASADIA 4.2	510,00	1,97	
TOTAL RESIDENCIAL	5.460,00	21,04	
DOTACIONAL			
PASADIA 2.1	1.532,90	5,92	
TOTAL DOTACIONAL	1.532,90	5,92	
ESPACIOS LIBRES			
PASADIA 1.1	9.986,24	38,17	
PASADIA 1.2	181,77	0,72	
PASADIA 3.3	333,55	1,28	
PASADIA 3.5	3.020,00	11,61	
PASADIA 3.7	3.020,00	11,61	
PASADIA 5.1	202,74	0,78	
TOTAL ESPACIOS LIBRES	11.516,11	44,47	
VIALES			
NUERO VIA INTERIOR	1.647,54	14,48	
VIALES EXISTENTES	7.398,24	14,48	
TOTAL VIALES	2.589,74	28,57	
TOTAL SECTOR	25.897,15	100,00	

\* Los usos de Comercial en Planta Baja del Residencial Puñafamiliar y los Aparcamientos Bajo Rasantes no computan en ocupación de suelo

LÍMITE DEL SECTOR SUPERFICIE 23.897,75 m <sup>2</sup>	
USO RESIDENCIAL UNIFAMILIAR ADOSADO	USO APARCAMIENTO Y OTROS BAJOS PASANTE
USO RESIDENCIAL PLURIFAMILIAR	USO DOTACIONAL CENTRO DE SALUD EXISTENTE PREVISION DE TIPL PLANTACION PARA CENTRO DE NI
USO RESIDENCIAL PLURIFAMILIAR PROTEGIDO	USO TERCARIO COMERCIAL
USO VIAL SOPORTALES PLANTA BAJA	USO NUEVO VIAL TRÁFICO RODADO
	USO NUEVO VIAL PEATONAL
	USO SISTEMA GENERAL ESPACIO LIBRE NECROPOLIS
	USO ESPACIO LIBRE PLAZAS Y JARDINES
	USO ESPACIO LIBRE PRIVADO

 NORTE

DOCUMENTO PARA APROBACION INICIAL

MODIFICACION PLUNAL DEL PLAN ESPECIAL DE LA U-5401 CABEZO DE LA JOYA DEL PLAN GENERAL DE ORDENACION URBANA DE HUELVA


PROYECTOR: JUNTA DE COMPAÑIA, LA JOYA

AUTORIZADO: ALBA CARRERA SANCHEZ, ARQUITECTO 112 COAH

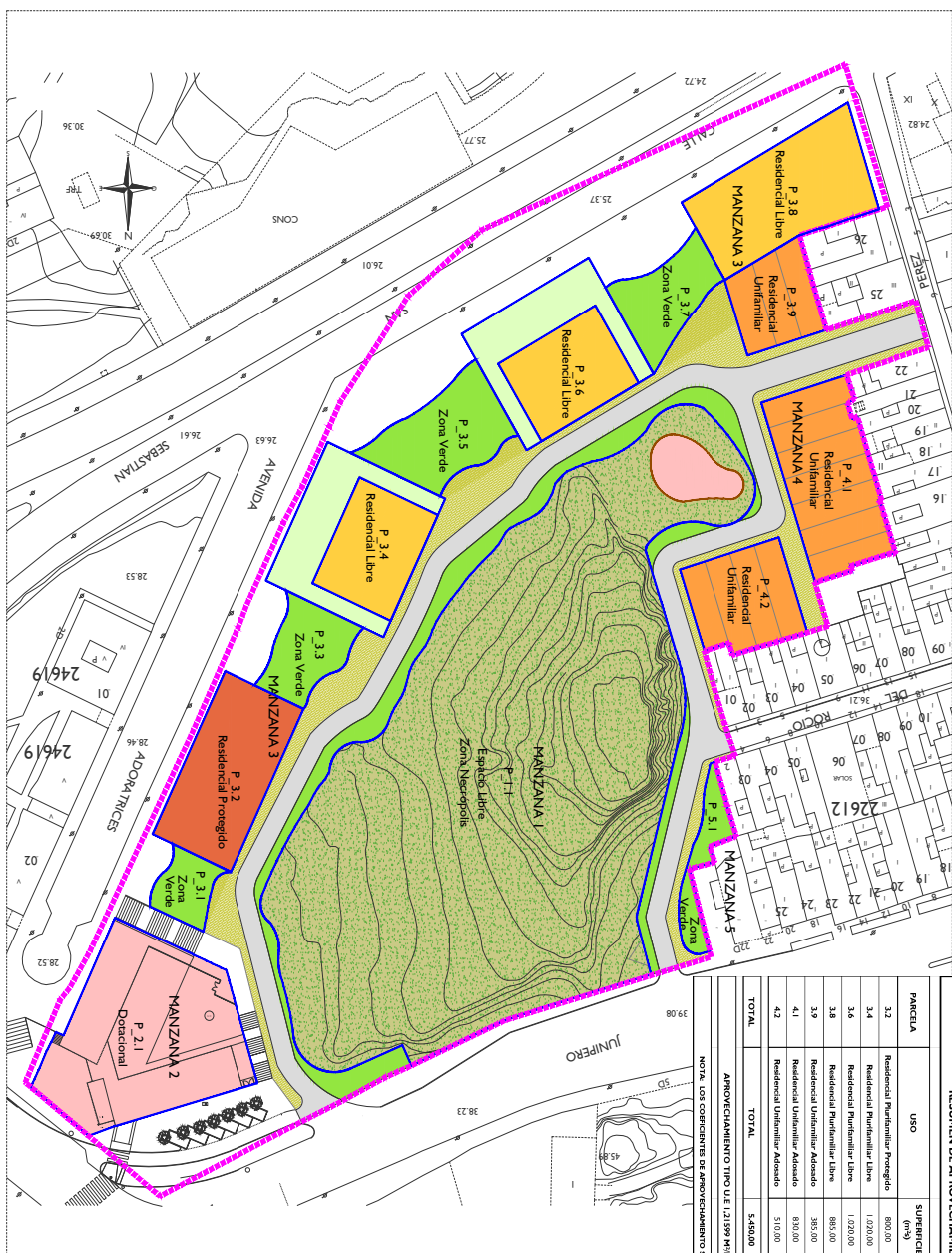
DESTINACION: ESCUELA

1 / 500

ORD 060



Esta es una copia impresa del documento electrónico (Ref: 610148 1076K-92MX8-n5EOL 3E5197D26925701AB573D21F0AC239A665BA24B) generada con la aplicación informática Firmadoc. El documento está FIRMADO. Mediante el código de verificación puede comprobar la validez de la firma electrónica de los documentos firmados en la dirección web: <https://www.huelva.es/portalCiudadano/portal/verificarDocumentos.do>















RESUMEN DE APROVECHAMIENTOS DE PARCELAS LUCRATIVAS DE LA MODIFICACION DEL PERI LA JOYA									
PARCELA	USO	SUPERFICIE (m <sup>2</sup> )	NOMBRE DE PLANTAS COMESTIBLES	NÚMERO DE PLANTAS COMESTIBLES	ESPECIES (LUCRATIVAS)	ESPECIES (COMESTIBLES)	ESPECIES (MIXTAS)	UNIDADES APROVECHAMIENTO (M <sup>2</sup> /A)	
3.2	Residencial Predominante Protegido	800.00	BPA + IK	8	72	72.00.00	60.00	637.99	
3.4	Residencial Predominante Libre	1,020.00	BPA + X + P+TICO	8	63	5.00.00	80.00	6.00.00	
3.6	Residencial Predominante Libre	1,020.00	BPA + X + P+TICO	8	63	5.00.00	80.00	6.00.00	
3.8	Residencial Predominante Libre	800.00	BPA + IK	8	77	7.00.00	60.00	8.00.00	
3.9	Residencial Urbanístico Adicional	385.00	BPA + I	-	3	-	-	50.00	
4.1	Residencial Urbanístico Adicional	803.00	BPA + I	-	7	1.13.00	-	1.13.00	
4.2	Residencial Urbanístico Adicional	510.00	BPA + I	-	4	-	-	79.00	
TOTAL		5.640.00		288		29.35.00	2.00.00	31.09.00	
APROVECHAMIENTO TIPO DE U.E. (121.89 m <sup>2</sup> /A):				SUPERFICIE SECTOR 28.897.75 m <sup>2</sup> :		APROVECHAMIENTO MÁXIMO		31.091.41	

NOTA: LOS COEFICIENTES DE APROVECHAMIENTO SON 1.00 PARA PLANTAS DE COMERCIO, 1.40 PARA PLANTAS DE USO FARMACÉUTICO Y 0.80 PARA PLANTAS DE USO ALIMENTICIO

REPARTO DE USOS MODIFICACION PERI LA VIAL			
USO	SUPERFICIE (m <sup>2</sup> )	PORCENTAJE SECTOR	
RESIDENCIAL			
PANDEIA 3.1	800.00	3.98	
PANDEIA 3.2	1,000.00	3.94	
PANDEIA 3.3	1,000.00	3.94	
PANDEIA 3.4	1,000.00	3.94	
PANDEIA 3.5	885.00	3.74	
PANDEIA 3.6	885.00	3.74	
PANDEIA 4.1	810.00	3.20	
PANDEIA 4.2	510.00	1.97	
TOTAL RESIDENCIAL	5,450.00	21.04	
DOTACIONAL			
PANDEIA 2.1	1,532.80	5.92	
TOTAL DOTACIONAL	1,532.80	5.92	
ESPACIOS LIBRES			
PANDEIA 1.1	9,886.26	38.17	
PANDEIA 1.2	181.77	0.72	
PANDEIA 3.3	333.53	1.28	
PANDEIA 3.5	333.53	1.28	
PANDEIA 3.6	333.53	1.28	
PANDEIA 4.1	333.02	1.26	
PANDEIA 5.1	200.74	0.78	
TOTAL ESPACIOS LIBRES	11,516.11	44.47	
VIALES			
NUEVO VIAL INTERIOR	1,642.54	14.68	
VIALES EXISTENTES	3,795.20	14.48	
TOTAL VIALES	7,288.74	28.57	
TOTAL SECTOR	25,897.15	100.00	

\* Los usos de Comercial en Planta Baja del Residencial Puñafamiliar y los Aparcamientos Bajo Rasantes no computan en ocupación de suelo

LÍMITE DEL SECTOR SUPERFICIE 23.897,75 m <sup>2</sup>		LÍMITE PARCELAS	
	USO RESIDENCIAL UNIFAMILIAR ADOSADO		USO APARCAMIENTO Y OTROS BAJOS PASANTES
	USO RESIDENCIAL PLURIFAMILIAR		USO TERCIARIO COMERCIAL
	USO RESIDENCIAL PLURIFAMILIAR PROTEGIDO		USO NUEVO VIAL TRÁFICO RODADO
	USO VIAL SOPORTALES PLANTA BAJA		USO NUEVO VIAL PEATONAL
			USO SISTEMA GENERAL ESPACIO LIBRE NECROPOLIS
			USO ESPACIO LIBRE PLAZAS Y JARDINES
			USO ESPACIO LIBRE PRIVADO

 NORTE

DOCUMENTO PARA APROBACION INICIAL

MODIFICACION PLUNAL DEL PLAN ESPECIAL DE LA U-5401 CABEZO DE LA JOYA DEL PLAN GENERAL DE ORDENACION URBANA DE HUELVA

PROYECTOR: JUNTA DE COMPAÑIA, LA JOYA

AUTORIZADO: ALBA CARRERA SANCHEZ, ARQUITECTO 112 CO. A.H.

FECHA: 2.10.88

DESTINACION: ESCUELA

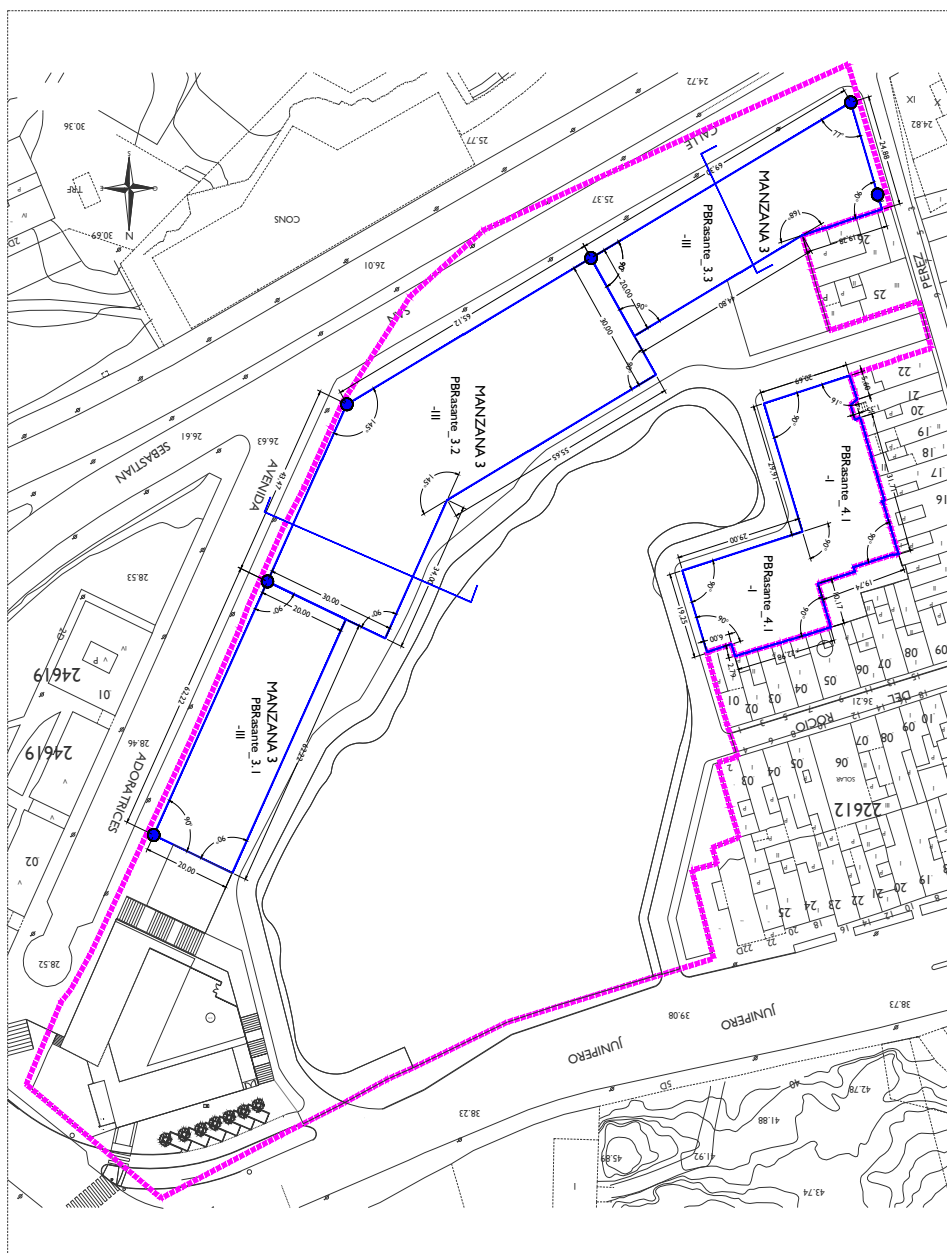
1 / 500

ORD 07





Esta es una copia impresa del documento electrónico (Ref: 610148 1076K-92MX8-5NEOL 3E5197D26925701AB573D21F0AC239A665BA24B) generada con la aplicación informática Firmadoc. El documento está FIRMADO. Mediante el código de verificación puede comprobar la validez de la firma electrónica de los documentos firmados en la dirección web: <https://www.huelva.es/portalCidudano/portal/verificarDocumentos.do>



DOCUMENTO PARA APROBACION INICIAL

MODIFICACION PLANTAL DEL PLAN ESPECIAL DE LA ZONA CABEZO DE LA JOYA DEL PLAN GENERAL DE ORDENACION URBANA DE HUELVA

PROYECTO: JUNTA DE COMPENACION LA JOYA

NUMERO: C/24244 SANCTI AGUSTINO 212 COAH





FECHA: 21.08.01

DESIGNADO: C/24244 SANCTI AGUSTINO 212 COAH


ORGANISMO: REGIA

ANALISIS: 1 / 500

ORDEN: 080

 LÍMITE DEL SECTOR  
 SUPERFICIE 23.997,75 m<sup>2</sup>  
 LÍMITE PARCELAS  
 NÚMERO MÁXIMO DE PLANTAS  
 FACHADA DE ACCESO BAJO RASANTE

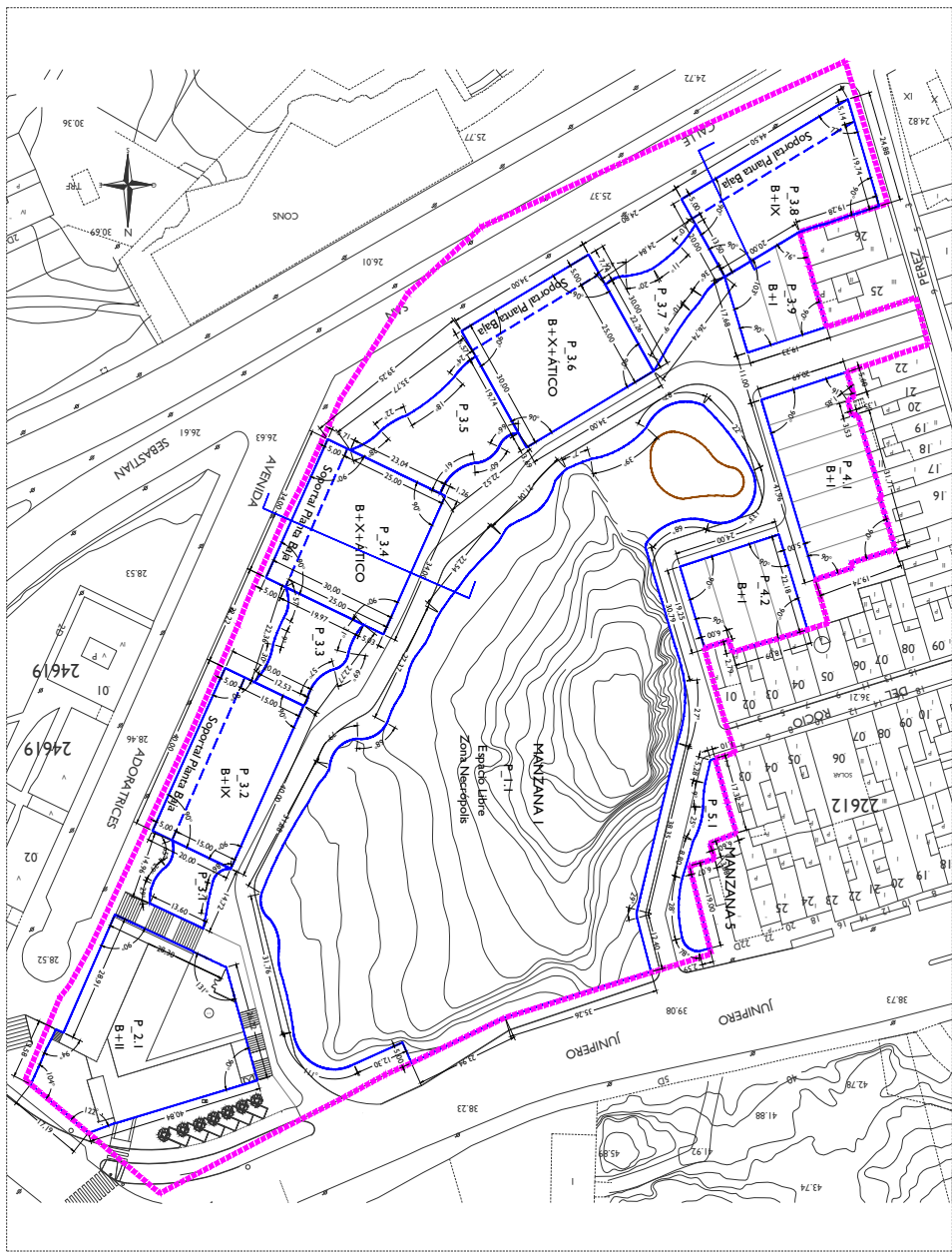





Esta es una copia impresa del documento electrónico (Ref: 610148 I0T6K-92MX8-5NEOL-3E9197D26925701AB573D21F0AC239A665BA224B) generada con la aplicación informática Firmados. El documento está FIRMADO. Mediante el código de verificación puede comprobar la validez de la firma electrónica de los documentos firmados en la dirección web: <https://www.huelva.es/portalCiudadano/portal/verificarDocumentos.do>



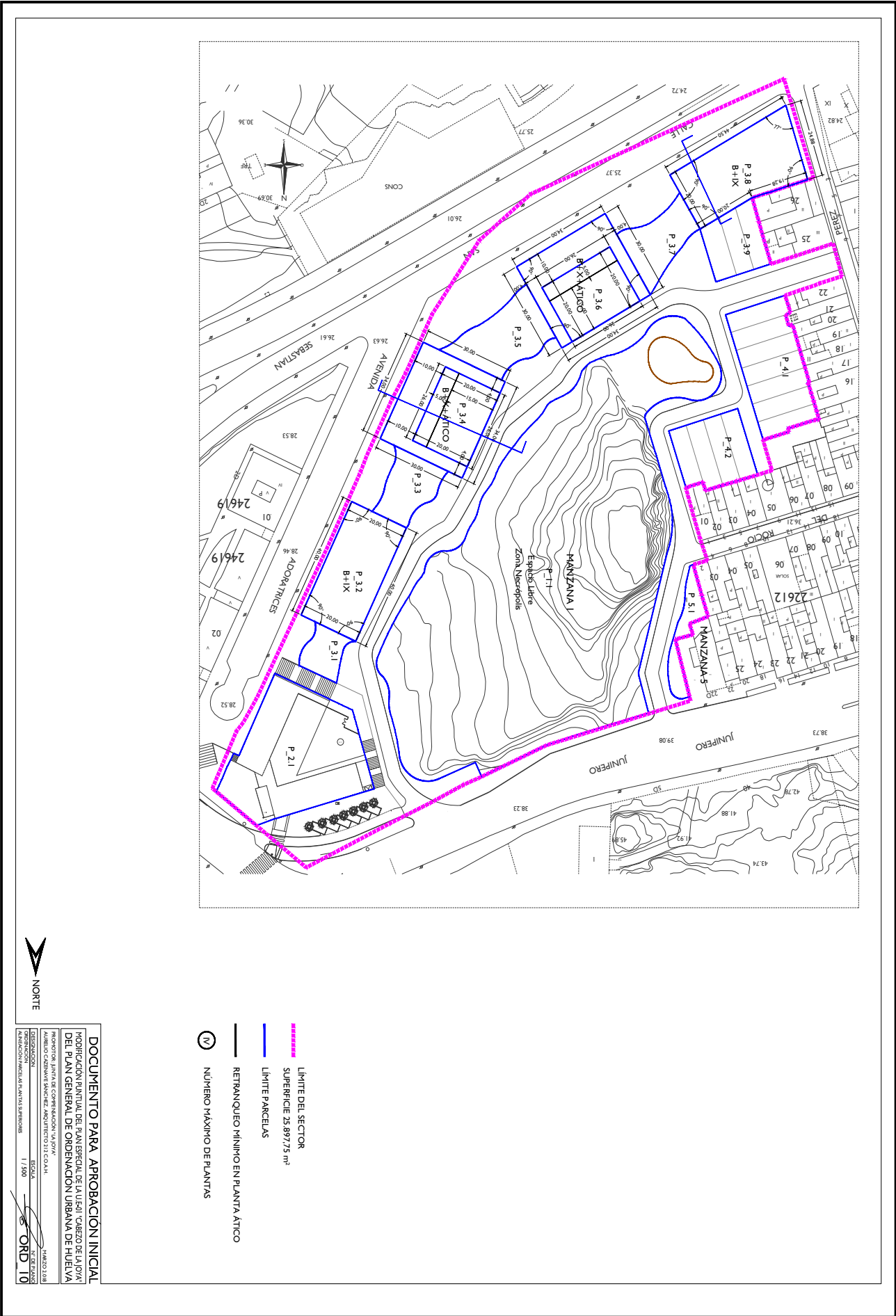
**DOCUMENTO PARA APROBACION INICIAL**  
MODIFICACION PORTAL DEL PLAN ESPECIAL DE LA U.S.01 TORREO DE LA JOYA  
DEL PLAN GENERAL DE ORDENACION URBANA DE HUELVA  
PROYECTO JUNTA DE COMUNICACION VA JOYA  
ANEXO ORDENAMIENTOS ANEXOS 01 Y 02  
Escala 1:500  
ORD 09



- LIMITE DEL SECTOR  
SUPERFICIE 25,897,75 m²
- LIMITE PARCELAS
- ALINEACION OBLIGATORIA SOPORALES PB
- NÚMERO MÁXIMO DE PLANTAS



Esta es una copia impresa del documento electrónico (Ref: 610148 I0T6K-92MX8-5NEOL-3E9197D26925701AB573D21F0AC239A65B224B) generada con la aplicación informática Firmadoc. El documento está FIRMADO. Mediante el código de verificación puede comprobar la validez de la firma electrónica de los documentos firmados en la dirección web: <https://www.huelva.es/portalCiudadano/portal/verificarDocumentos.do>



OTROS DATOS  
Código para validación: **I0T6K-92MX8-5NEOL**  
Fecha de emisión: **28 de mayo de 2018 a las 8:21:07**  
Página 93 de 129

FIRMAS  
El documento ha sido firmado o aprobado por :  
1.- Secretaría General - Secretario de Excmo. Ayuntamiento de Huelva

ESTADO  
**FIRMADO**  
24/05/2018 13:20

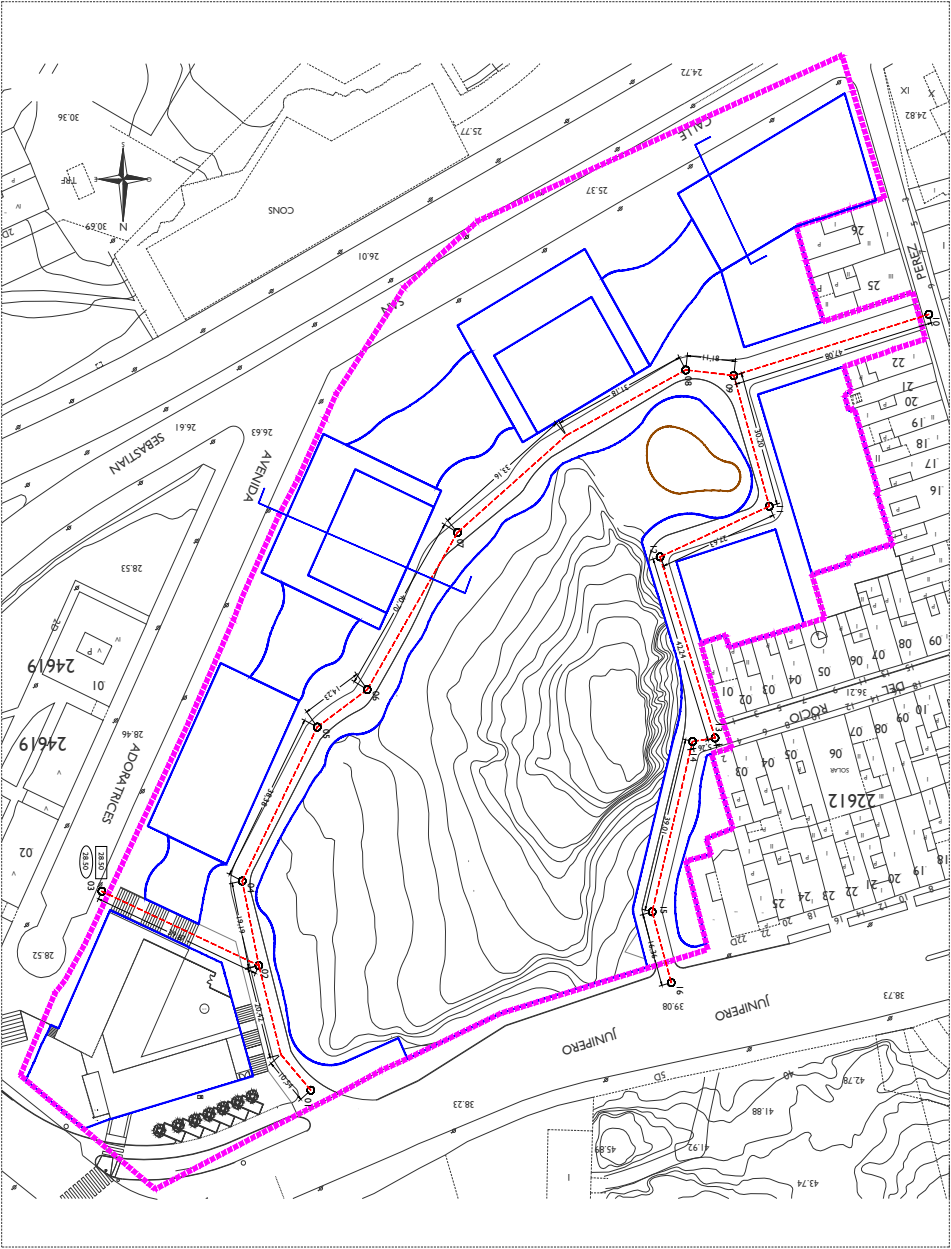


Esta es una copia impresa del documento electrónico (Ref: 610148 I0T6K-92MX8-5NEOL\_3E9197D26925701AB573D21F0AC239A65B224B) generada con la aplicación informática Firmados. El documento está FIRMADO. Mediante el código de verificación puede comprobar la validez de la firma electrónica de los documentos firmados en la dirección web: <https://www.huelva.es/portalCiudadano/portal/verificarDocumentos.do>




**DOCUMENTO PARA APROBACION INICIAL**  
MODIFICACION PARTIAL DEL PLAN ESPECIAL DE LA U.S.O1 COSEJO DE LA JOYA  
DEL PLAN GENERAL DE ORDENACION URBANA DE HUELVA  
FIRMADO POR: SECRETARIA GENERAL AYUNTAMIENTO DE HUELVA  
FECHA: 24/05/2018  
ESCALA: 1/500  
ORD 11

PUNTO	COTA ACTUAL	COTA PROYECTADA
1	36.00	36.00
2	32.80	32.80
3	28.50	28.50
4	32.80	32.80
5	37.70	35.50
6	37.70	36.20
7	39.00	38.00
8	35.00	37.40
9	35.00	37.40
10	27.50	27.50
11	40.40	38.50
12	40.40	39.00
13	40.00	39.00
14	40.00	39.00
15	40.00	39.50
16	39.10	39.10



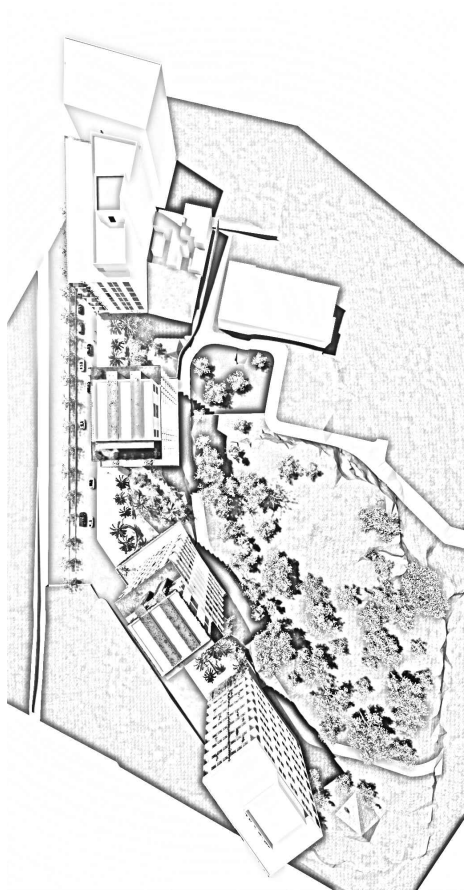


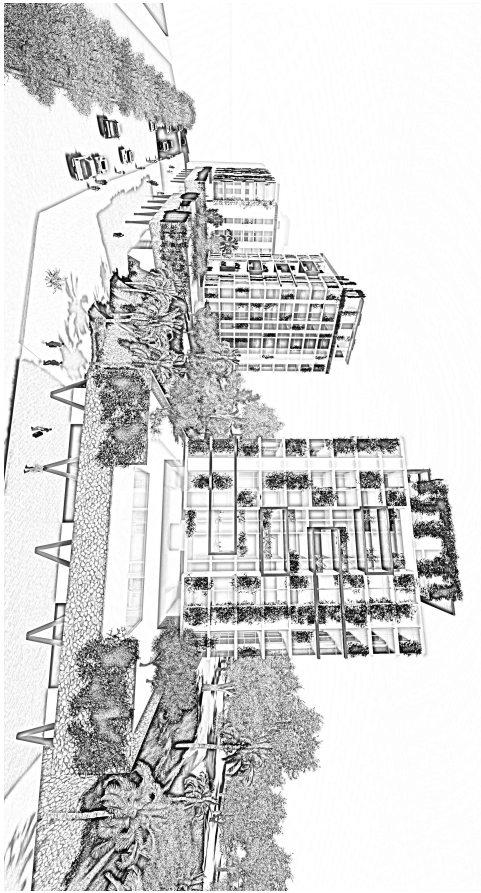





Esta es una copia impresa del documento electrónico (Ref: 610148 I0T6K-92MX8-5NEOL\_3E9197D26925701AB573D21F0AC239A665BA224B) generada con la aplicación informática Firmadoc. El documento está FIRMADO. Mediante el código de verificación puede comprobar la validez de la firma electrónica de los documentos firmados en la dirección web: <https://www.huelva.es/portalCiudadano/portal/verificarDocumentos.do>

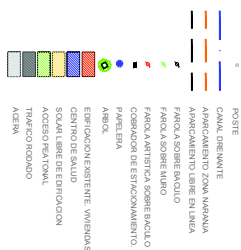


DOCUMENTO PARA APROBACIÓN INICIAL  
MODIFICACIÓN DEL PLAN GENERAL DE ORDENACIÓN URBANA DE LA ZONA DE LA JOYA  
DEL PLAN GENERAL DE ORDENACIÓN URBANA DE HUELVA  
PROYECTO DE ORDENACIÓN URBANA DE LA ZONA DE LA JOYA  
FOLIO 12 DE 12  
ORD. 12






Esta es una copia impresa del documento electrónico (Ref: 610148 1076K-92MX8-NEOL 3E9197D26925701AB573D21F0AC239A665BA224B) generada con la aplicación informática Firmadoc. El documento está FIRMADO. Mediante el código de verificación puede comprobar la validez de la firma electrónica de los documentos firmados en la dirección web: <https://www.huelva.es/portalCiudadano/portal/verificarDocumentos.do>

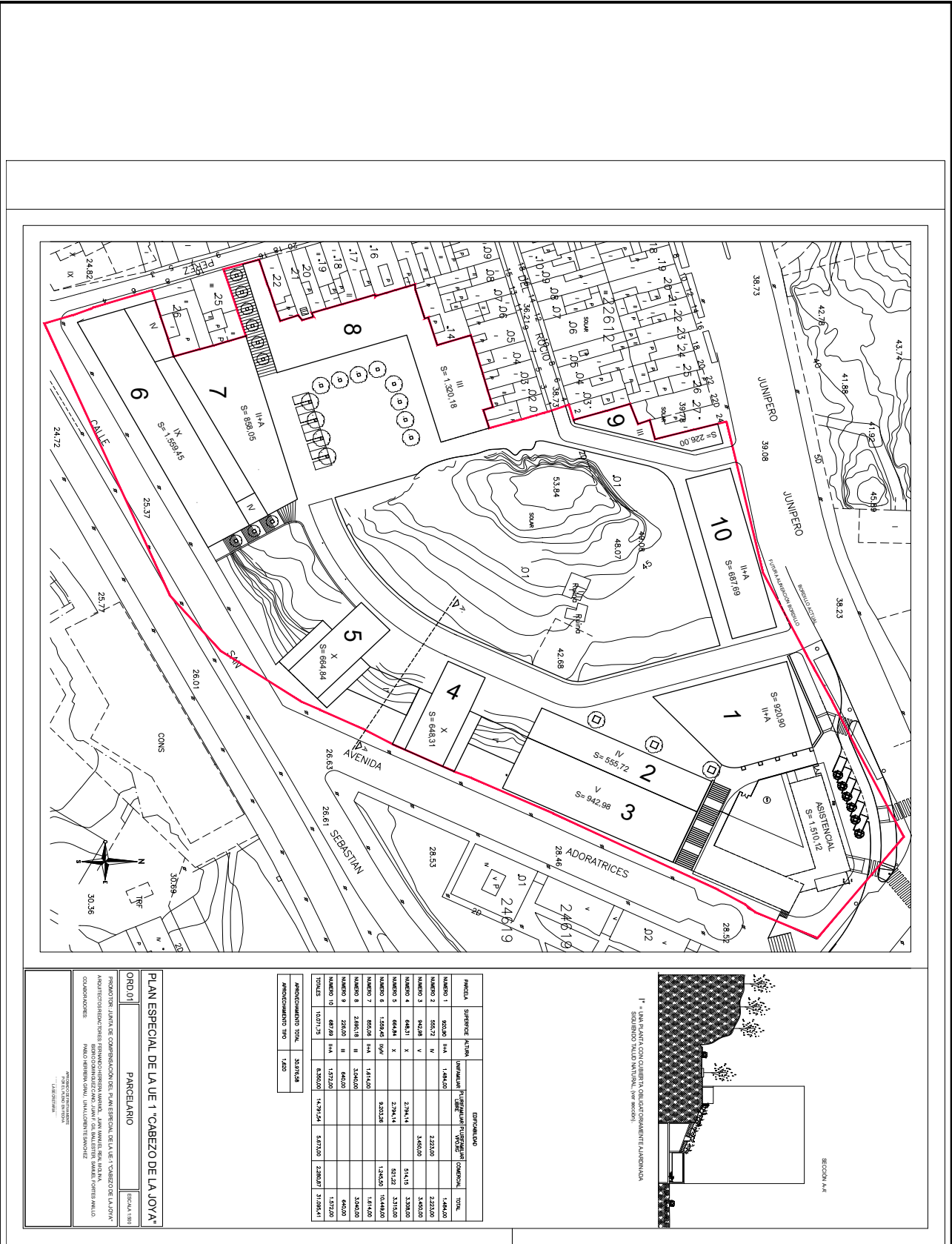


PLAN ESPECIAL DE LA UE 1 "CABEZO DE LA JOYA"	
INF-03	ESCALA 1:50
INFRAESTRUCTURAS EXISTENTES	
PROMOTOR: JUNTA DE COMPENSACIÓN DE PLAN ESPECIAL DE LA UE-1 "CABEZO DE LA JOYA" ADQUISICIÓN DE TERRENIOS: INFRANOR, S.A. (C/ ALFONSO XA, 10, 41011 SAN JUAN DE LOS RIOS, SEVILLA) PROYECTO: RECONSTRUCCIÓN DE LA CARRETERA DE LA UE-1 "CABEZO DE LA JOYA" PASEO DE HEREDIA 1041, 41011 SAN JUAN DE LOS RIOS, SEVILLA	






Esta es una copia impresa del documento electrónico (Ref: 610148 I0T6K-92MX8-5NEOL-3E9197D26925701AB573D21F0AC239A655BA224B) generada con la aplicación informática Firmados. El documento está FIRMADO. Mediante el código de verificación puede comprobar la validez de la firma electrónica de los documentos firmados en la dirección web: <https://www.huelva.es/portalCiudadano/portal/verificarDocumentos.do>



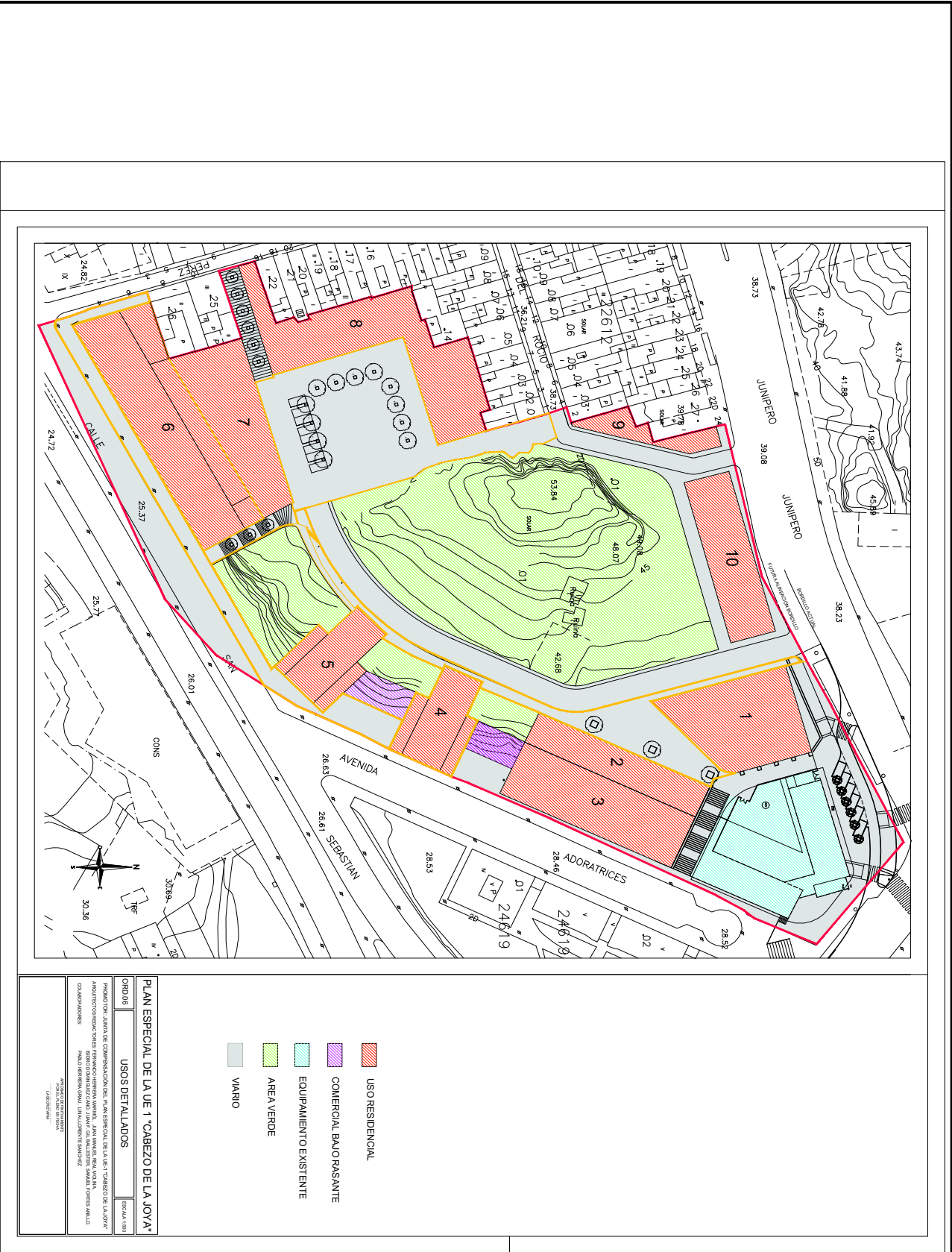
OTROS DATOS  
Código para validación: **I0T6K-92MX8-5NEOL**  
Fecha de emisión: **28 de mayo de 2018 a las 8:21:07**  
Página 97 de 129


FIRMAS  
El documento ha sido firmado o aprobado por :  
1.- Secretaría General - Secretario de Excmo. Ayuntamiento de Huelva

ESTADO  
**FIRMADO**  
24/05/2018 13:20

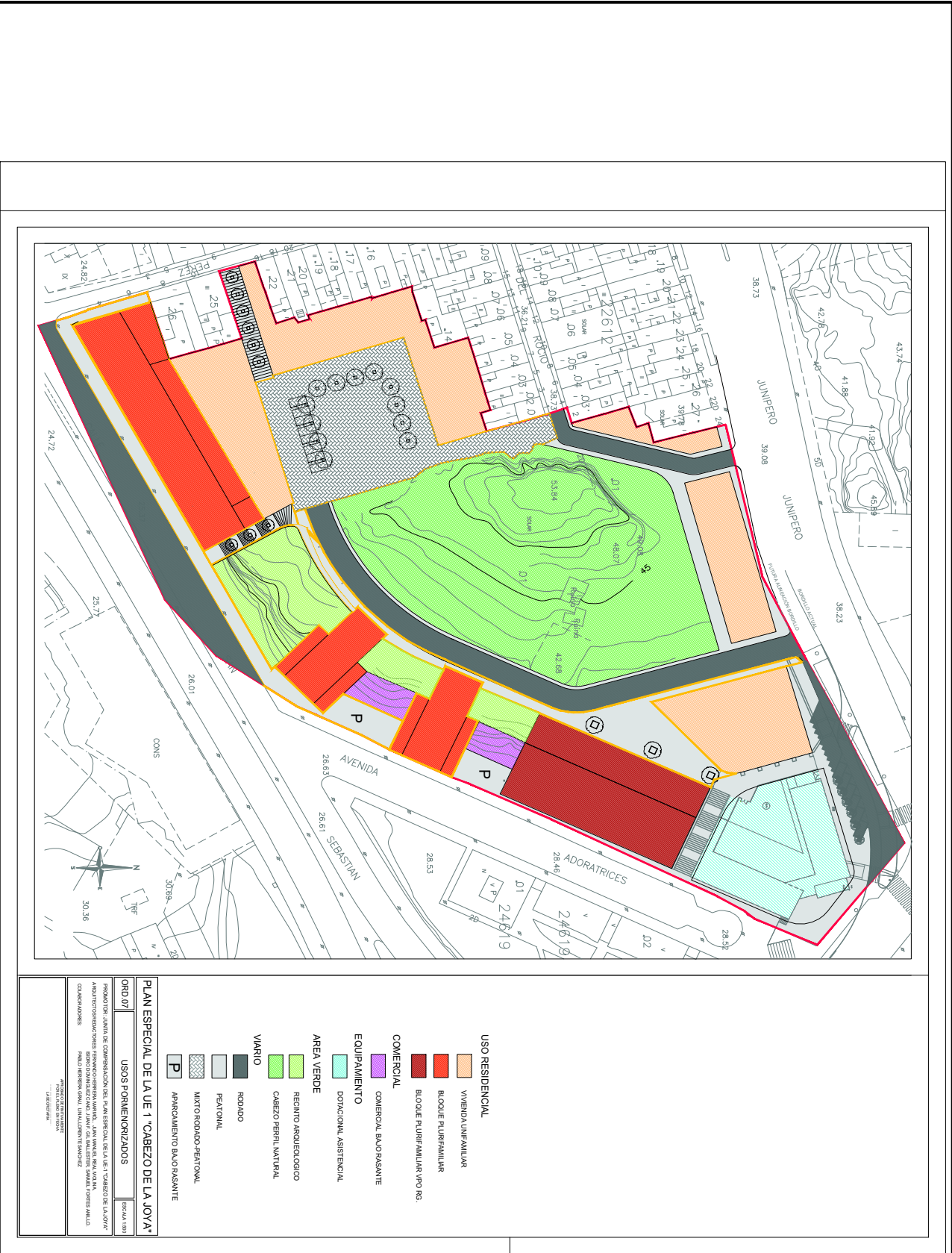


Esta es una copia impresa del documento electrónico (Ref: 6101148 I0T6K-92MX8-5NEOL-3E9197D26925701AB573D21F0AC239A655BA224B) generada con la aplicación informática Firmados. El documento está FIRMADO. Mediante el código de verificación puede comprobar la validez de la firma electrónica de los documentos firmados en la dirección web: <https://www.huelva.es/portalCiudadano/portal/verificarDocumentos.do>






Esta es una copia impresa del documento electrónico (Ref: 610148 I0T6K-92MX8-5NEOL-3E9197D26925701AB573D21F0AC239A65BA224B) generada con la aplicación informática Firmados. El documento está FIRMADO. Mediante el código de verificación puede comprobar la validez de la firma electrónica de los documentos firmados en la dirección web: <https://www.huelva.es/portalCiudadano/portal/verificarDocumentos.do>





DOCUMENTO DILIGENCIAS JUNTA DE GOBIERNO: 01-MP-RESUMEN EJECUTIVO- JOYA -MARZO 2018	IDENTIFICADORES -: <b>APROBADO INICIALMENTE POR JUNTA DE GOBIERNO LOCAL, -: DE 22-5 -2018</b>	
OTROS DATOS Código para validación: <b>I0T6K-92MX8-5NEOL</b> Fecha de emisión: <b>28 de mayo de 2018 a las 8:21:07</b> Página 99 de 129	FIRMAS El documento ha sido firmado o aprobado por : 1.- Secretaría General - Secretario de Excmo. Ayuntamiento de Huelva	ESTADO <b>FIRMADO</b> 24/05/2018 13:20



Esta es una copia impresa del documento electrónico (Ref: 610148 I0T6K-92MX8-5NEOL\_3E9197D269257014B573D21F0AC239A665BA224B) generada con la aplicación informática Firmadoc. El documento está FIRMADO. Mediante el código de verificación puede comprobar la validez de la firma electrónica de los documentos firmados en la dirección web: <https://www.huelva.es/portal/Ciudadano/portal/verificarDocumentos.do>

RESUMEN EJECUTIVO

MODIFICACIÓN PUNTUAL

PLAN ESPECIAL DE LA U.E-I "CABEZO DE LA JOYA"

DEL SUELO URBANO NO CONSOLIDADO DEL PGOU DE HUELVA


PROMOTOR: JUNTA DE COMPENSACIÓN "LA JOYA"

Aurelio Cazenave Sánchez  
Arquitecto 212 C.O.A.H.

HUELVA, MARZO DE 2.018

DOCUMENTO PARA APROBACIÓN INICIAL

DOCUMENTO DILIGENCIAS JUNTA DE GOBIERNO: 01-MP-RESUMEN EJECUTIVO- JOYA -MARZO 2018	IDENTIFICADORES -: APROBADO INICIALMENTE POR JUNTA DE GOBIERNO LOCAL, -: DE 22-5 -2018	
OTROS DATOS Código para validación: <b>I0T6K-92MX8-5NEOL</b> Fecha de emisión: <b>28 de mayo de 2018 a las 8:21:07</b> <b>Página 100 de 129</b>	FIRMAS El documento ha sido firmado o aprobado por : 1.- Secretaría General - Secretario de Excmo. Ayuntamiento de Huelva	ESTADO <b>FIRMADO</b> 24/05/2018 13:20




Esta es una copia impresa del documento electrónico (Ref: 610148 I0T6K-92MX8-5NEOL\_3E9197D269257014B573D21F0AC239A665BA224B) generada con la aplicación informática Firmadoc. El documento está FIRMADO. Mediante el código de verificación puede comprobar la validez de la firma electrónica de los documentos firmados en la dirección web: <https://www.huelva.es/portal/Ciudadano/portal/verificarDocumentos.do>

ÍNDICE

- A.- MEMORIA RESUMEN EJECUTIVO
- B.- DOCUMENTACIÓN GRÁFICA. PLANOS

DOCUMENTO DILIGENCIAS JUNTA DE GOBIERNO: 01-MP-RESUMEN EJECUTIVO- JOYA -MARZO 2018	IDENTIFICADORES -: APROBADO INICIALMENTE POR JUNTA DE GOBIERNO LOCAL, -: DE 22-5 -2018	
OTROS DATOS Código para validación: <b>I0T6K-92MX8-5NEOL</b> Fecha de emisión: <b>28 de mayo de 2018 a las 8:21:07</b> <b>Página 101 de 129</b>	FIRMAS El documento ha sido firmado o aprobado por : 1.- Secretaría General - Secretario de Excmo. Ayuntamiento de Huelva	ESTADO <b>FIRMADO</b> 24/05/2018 13:20




Esta es una copia impresa del documento electrónico (Ref: 610148 I0T6K-92MX8-5NEOL\_3E9197D269257014B573D21F0AC239A665BA224B) generada con la aplicación informática Firmados. El documento está FIRMADO. Mediante el código de verificación puede comprobar la validez de la firma electrónica de los documentos firmados en la dirección web: <https://www.huelva.es/portal/Ciudadano/portal/verificarDocumentos.do>

## ÍNDICE MEMORIA

La presente Memoria cuenta con el siguiente desglose de apartados:

- 0.- Promotor – Equipo Redactor
- 1.- Antecedentes
- 2.- Información Urbanística
- 3.- Justificación de la Innovación – Modificación
- 4.- Objeto de la Modificación
- 5.- Descripción Detallada de la Modificación
- 6.- Cumplimiento de las Condiciones Urbanísticas
- 7.- Estudio Económico Plan de Etapas
- 8.- Documentos del Resumen Ejecutivo
- 9.- Tramitación Administrativa de la Modificación

DOCUMENTO DILIGENCIAS JUNTA DE GOBIERNO: 01-MP-RESUMEN EJECUTIVO- JOYA -MARZO 2018	IDENTIFICADORES -: APROBADO INICIALMENTE POR JUNTA DE GOBIERNO LOCAL, -: DE 22-5 -2018	
OTROS DATOS Código para validación: <b>I0T6K-92MX8-5NEOL</b> Fecha de emisión: <b>28 de mayo de 2018 a las 8:21:07</b> <b>Página 102 de 129</b>	FIRMAS El documento ha sido firmado o aprobado por : 1.- Secretaría General - Secretario de Excmo. Ayuntamiento de Huelva	ESTADO  <b>FIRMADO</b> 24/05/2018 13:20



Esta es una copia impresa del documento electrónico (Ref: 610148 I0T6K-92MX8-5NEOL\_3E9197D269257014B573D21F0AC239A665BA224B) generada con la aplicación informática Firmadoc. El documento está FIRMADO. Mediante el código de verificación puede comprobar la validez de la firma electrónica de los documentos firmados en la dirección web: <https://www.huelva.es/portal/Ciudadano/portal/verificarDocumentos.do>

RESUMEN EJECUTIVO DE LA MODIFICACIÓN PUNTUAL DEL PLAN ESPECIAL DE LA UNIDAD DE EJECUCIÓN Nº1 "CABEZO DE LA JOYA" DEL PGOU DE HUELVA  
MEMORIA


DOCUMENTO A.- MEMORIA

0.- PROMOTOR Y EQUIPO REDACTOR

Promueve el presente Documento de Resumen Ejecutivo de la Modificación Puntual del Plan Especial de la Unidad de Ejecución nºI "Cabezo de la Joya" del PGOU de Huelva, la Junta de Compensación de la Unidad de Ejecución nº I del Suelo Urbano "La Joya" de Huelva, con CIF G-21387758 y domicilio a efectos de notificaciones en Plaza de las Monjas nº 5, 1º, 21001 de Huelva.

Redacta el citado documento el arquitecto Aurelio Cazenave Sánchez, arquitecto colegiado nº 212 del Colegio Oficial de Arquitectos de Huelva.

DOCUMENTO DILIGENCIAS JUNTA DE GOBIERNO: 01-MP-RESUMEN EJECUTIVO- JOYA -MARZO 2018	IDENTIFICADORES -: APROBADO INICIALMENTE POR JUNTA DE GOBIERNO LOCAL, -: DE 22-5 -2018
OTROS DATOS Código para validación: <b>I0T6K-92MX8-5NEOL</b> Fecha de emisión: <b>28 de mayo de 2018 a las 8:21:07</b> Página 103 de 129	FIRMAS El documento ha sido firmado o aprobado por : 1.- Secretaría General - Secretario de Excmo. Ayuntamiento de Huelva  ESTADO <b>FIRMADO</b> 24/05/2018 13:20



Esta es una copia impresa del documento electrónico (Ref: 610148 I0T6K-92MX8-5NEOL\_3E9197D269257014B573D21F0AC239A665BA224B) generada con la aplicación informática Firmadoc. El documento está FIRMADO. Mediante el código de verificación puede comprobar la validez de la firma electrónica de los documentos firmados en la dirección web: <https://www.huelva.es/portalCiudadano/portal/verificarDocumentos.do>

RESUMEN EJECUTIVO DE LA MODIFICACIÓN PUNTUAL DEL PLAN ESPECIAL DE LA UNIDAD DE EJECUCIÓN Nº1 "CABEZO DE LA JOYA" DEL PGOU DE HUELVA  
MEMORIA

## I.- ANTECEDENTES

### DE PLANEAMIENTO

El planeamiento general vigente es el PGOU del Huelva, que fue aprobado de forma definitiva por Resolución del Consejero de Obras Públicas del día 13 de Octubre del año 1.999.

El planeamiento de desarrollo en vigor que se modifica es el Plan Especial de la Unidad de Ejecución nº1 "Cabezo de la Joya" del PGOU de Huelva, englobado dentro de los Planes Especiales No Definidos del Planeamiento General.

Este Plan Especial cuenta con Aprobación Definitiva por el Pleno del Ayuntamiento de Huelva de fecha 26 de Febrero del año 2.004, siendo publicado en el Boletín Oficial de la Provincia de Huelva nº 91 de 10 de Mayo del año 2.004.


Igualmente, en Junta de Gobierno Local del Ayuntamiento de Huelva del día 19 de Mayo del año 2.003 se aprueba de forma definitiva las Bases y Estatutos de la Junta de Compensación "Cabezo de la Joya" de la Unidad de Ejecución nº 1 del PGOU de Huelva, siendo publicada en el Boletín de la Provincia de Huelva nº 155 del día 7 de Julio del año 2.003.

Por último, el Proyecto de Reparcelación del Plan Especial de Unidad de Ejecución nº 1 "Cabezo de la Joya", con promotor la Junta de Compensación "Cabezo de la Joya", cuenta con Aprobación Definitiva de la Junta de Gobierno Local del Ayuntamiento de Huelva del día 24 de Noviembre del año 2.008, estando publicada en el Boletín Oficial de la Provincia de Huelva nº 10 del día 16 de enero del año 2.009.

### DE DESARROLLO

Una vez aprobado todo el planeamiento, se procedió a iniciar la redacción del correspondiente Proyecto de Urbanización, el cual y debido tanto al seguimiento arqueológico que habría que realizar en los estudios previos de la urbanización, así como el marco macroeconómico desde el año 2.008 concluyó con la total parada del desarrollo de la Unidad de Ejecución.

<b>DOCUMENTO</b> DILIGENCIAS JUNTA DE GOBIERNO: 01-MP-RESUMEN EJECUTIVO- JOYA -MARZO 2018	<b>IDENTIFICADORES</b> -: <b>APROBADO INICIALMENTE POR JUNTA DE GOBIERNO LOCAL, -: DE 22-5-2018</b>	
<b>OTROS DATOS</b> Código para validación: <b>I0T6K-92MX8-5NEOL</b> Fecha de emisión: <b>28 de mayo de 2018 a las 8:21:07</b> Página 104 de 129	<b>FIRMAS</b> El documento ha sido firmado o aprobado por : 1.- Secretaría General - Secretario de Excmo. Ayuntamiento de Huelva	<b>ESTADO</b>  <b>FIRMADO</b> 24/05/2018 13:20



Esta es una copia impresa del documento electrónico (Ref: 610148 I0T6K-92MX8-5NEOL\_3E9197D269257014B573D21F0AC239A6565A224B) generada con la aplicación informática Firmadoc. El documento está FIRMADO. Mediante el código de verificación puede comprobar la validez de la firma electrónica de los documentos firmados en la dirección web: https://www.huelva.es/portalCiudadano/portal/verificarDocumentos.do

RESUMEN EJECUTIVO DE LA MODIFICACIÓN PUNTUAL DEL PLAN ESPECIAL DE LA UNIDAD DE EJECUCIÓN Nº1 "CABEZO DE LA JOYA" DEL PGOU DE HUELVA  
MEMORIA


En el año 2.014, se procede por la Junta de Compensación a reanudar el desarrollo de la Unidad de Ejecución, si bien, y una vez redactado, pero no tramitado, el Proyecto de Urbanización, se realizó un estudio pormenorizado del mercado inmobiliario actual, lo cual determinó que si bien el Plan Especial estaba totalmente aprobado, listo para su desarrollo de ejecución, los productos inmobiliarios a ofrecer en la actualidad, difieren de los inicialmente planteados, por ello la Junta de Compensación, como propiedad y promotora de la Unidad de Ejecución, decidió realizar una modificación en la ordenación planteada por el documento de Plan Especial con Aprobación Definitiva.

Ya en el año 2.015, y tras esta decisión, se procedió a mantener conversaciones con el Ayuntamiento de Huelva, tanto con los técnicos implicados en la tramitación del documento como con la Corporación Municipal, así como proceder a la votación de la modificación en la propia Junta de Compensación.

Por lo tanto, se presenta la propuesta de Modificación Puntual del Plan Especial de la Unidad de Ejecución nº1 "Cabezo de la Joya" del Suelo Urbano No Consolidado del PGOU de Huelva.

Igualmente, amén de redactarse esta Modificación Puntual para la reordenación de las parcelas con aprovechamiento lucrativo, será necesario realizar un nuevo Proyecto de Reparcelación y redactar el correspondiente Proyecto de Urbanización que aúne y recoja la nueva ordenación y los trabajos que necesarios para la total urbanización de los terrenos.

DOCUMENTO DILIGENCIAS JUNTA DE GOBIERNO: 01-MP-RESUMEN EJECUTIVO- JOYA -MARZO 2018	IDENTIFICADORES -: APROBADO INICIALMENTE POR JUNTA DE GOBIERNO LOCAL, -: DE 22-5 -2018	
OTROS DATOS Código para validación: <b>I0T6K-92MX8-5NEOL</b> Fecha de emisión: <b>28 de mayo de 2018 a las 8:21:07</b> Página 105 de 129	FIRMAS El documento ha sido firmado o aprobado por : 1.- Secretaría General - Secretario de Excmo. Ayuntamiento de Huelva	ESTADO <b>FIRMADO</b> 24/05/2018 13:20



Esta es una copia impresa del documento electrónico (Ref: 610148 I0T6K-92MX8-5NEOL\_3E9197D269257014B573D21F0AC239A665BA224B) generada con la aplicación informática Firmadoc. El documento está FIRMADO. Mediante el código de verificación puede comprobar la validez de la firma electrónica de los documentos firmados en la dirección web: <https://www.huelva.es/portal/Ciudadano/portal/verificarDocumentos.do>

RESUMEN EJECUTIVO DE LA MODIFICACIÓN PUNTUAL DEL PLAN ESPECIAL DE LA UNIDAD DE EJECUCIÓN Nº1 "CABEZO DE LA JOYA" DEL PGOU DE HUELVA  
MEMORIA

## 2.- INFORMACIÓN URBANÍSTICA

Sobre las parcelas que se proponen modificar o innovar, le son de aplicación la normativa urbanística propia del Plan General de Ordenación Urbana de Huelva, y las de aplicación del propio Plan Especial.

El carácter de la innovación propuesta no requiere la redacción de documento alguno de Evaluación de Impacto Ambiental, ya que no concurre ninguna de las circunstancias previstas en el artículo 36.1.c puesto que la modificación del planeamiento no afecta al suelo no urbanizable, de acuerdo al punto 12.3 del anexo I a la Ley 7/2007 de 9 de julio, de gestión integrada de calidad ambiental, en relación con la L.O.U.A.

DOCUMENTO DILIGENCIAS JUNTA DE GOBIERNO: 01-MP-RESUMEN EJECUTIVO- JOYA -MARZO 2018	IDENTIFICADORES -: APROBADO INICIALMENTE POR JUNTA DE GOBIERNO LOCAL, -: DE 22-5 -2018
OTROS DATOS Código para validación: <b>I0T6K-92MX8-5NEOL</b> Fecha de emisión: <b>28 de mayo de 2018 a las 8:21:07</b> Página 106 de 129	FIRMAS El documento ha sido firmado o aprobado por : 1.- Secretaría General - Secretario de Excmo. Ayuntamiento de Huelva  ESTADO <b>FIRMADO</b> 24/05/2018 13:20



Esta es una copia impresa del documento electrónico (Ref: 610148 I0T6K-92MX8-5NEOL\_3E9197D269257014B573D21F0AC239A655BA224B) generada con la aplicación informática Firmadoc. El documento está FIRMADO. Mediante el código de verificación puede comprobar la validez de la firma electrónica de los documentos firmados en la dirección web: <https://www.huelva.es/portalCiudadano/portal/verificarDocumentos.do>

RESUMEN EJECUTIVO DE LA MODIFICACIÓN PUNTUAL DEL PLAN ESPECIAL DE LA UNIDAD DE EJECUCIÓN Nº1 "CABEZO DE LA JOYA" DEL PGOU DE HUELVA  
MEMORIA

### 3.- JUSTIFICACIÓN DE LA INNOVACIÓN – MODIFICACIÓN

#### DE BASE JURÍDICA

La presente innovación del Plan Especial se realiza al amparo de lo establecido en el artículo 36 de la L.O.U.A., en virtud del cual:

“La innovación de la ordenación establecida por los instrumentos de planeamiento se podrá llevar a cabo mediante su revisión o modificación.

Cualquier innovación de los instrumentos de planeamiento deberá ser establecida por la misma clase de instrumento, observando iguales determinaciones y procedimiento regulados para su aprobación, publicidad y publicación, y teniendo idénticos efectos.”

Dado el carácter de la innovación y conforme al referido artículo, el documento que se presenta es una MODIFICACIÓN y no revisión.


#### DE BASE PROCEDIMENTAL

La competencia para la aprobación definitiva de innovaciones de Planes Generales de Ordenación y Planes de Ordenación Intermunicipal cuando afecten a la ordenación estructural, y siempre la operada mediante Planes de Sectorización, corresponde a la Consejería competente en materia de urbanismo. En los restantes supuestos corresponde a los municipios, previo informe de la Consejería competente en materia de urbanismo en los términos regulados en el artículo 31.2.C) de esta Ley. Como se detallará con posterioridad de forma más concreta, la modificación del Plan Especial introducida a través del presente documento afecta, únicamente, a la ordenación de las parcelas con uso lucrativo del Plan Especial vigente, no alterando en ningún caso los usos, ni la edificabilidad y el aprovechamiento total del sector, realizando una nueva zonificación, la cual se justificará más adelante.

Por lo tanto, y debido a que se respeta al 100% los límites del ámbito del Plan Especial Aprobado, no existe modificación alguna en cuanto a fincas afectadas por la ordenación en el documento que se presenta como Modificación Puntual del Plan Especial de la Unidad de Ejecución nº1 "Cabezo de la Joya" del Suelo Urbano No Consolidado del PGOU de Huelva.



DOCUMENTO DILIGENCIAS JUNTA DE GOBIERNO: 01-MP-RESUMEN EJECUTIVO- JOYA -MARZO 2018	IDENTIFICADORES -: APROBADO INICIALMENTE POR JUNTA DE GOBIERNO LOCAL, -: DE 22-5 -2018
OTROS DATOS Código para validación: <b>I0T6K-92MX8-5NEOL</b> Fecha de emisión: <b>28 de mayo de 2018 a las 8:21:07</b> Página 107 de 129	FIRMAS El documento ha sido firmado o aprobado por : 1.- Secretaría General - Secretario de Excmo. Ayuntamiento de Huelva  ESTADO <b>FIRMADO</b> 24/05/2018 13:20



Esta es una copia impresa del documento electrónico (Ref: 610148 I0T6K-92MX8-5NEOL\_3E9197D269257014B573D21F0AC239A665BA224B) generada con la aplicación informática Firmadoc. El documento está FIRMADO. Mediante el código de verificación puede comprobar la validez de la firma electrónica de los documentos firmados en la dirección web: https://www.huelva.es/portalCiudadano/portal/verificarDocumentos.do

RESUMEN EJECUTIVO DE LA MODIFICACIÓN PUNTUAL DEL PLAN ESPECIAL DE LA UNIDAD DE EJECUCIÓN Nº1 "CABEZO DE LA JOYA" DEL PGOU DE HUELVA  
MEMORIA

4.- OBJETO DE LA MODIFICACIÓN

La presente Modificación Puntual tiene por objetivo realizar una nueva ordenación de las parcelas con aprovechamientos lucrativos, alterando las características de la ordenación realizada en el documento aprobado con dos premisas fundamentales, por un lado, que la nueva ordenación se adapte a las necesidades y sobre todo a la viabilidad económica del ámbito en cuanto a su oferta de productos inmobiliarios, y por otro, que se permeabilice la ordenación de forma que la Necrópolis sea parte de la ciudad hacia la Avda. Adoratrices y calle San Sebastián, de forma que se conecte y se abra a esta fachada lo máximo posible.


En la propuesta de ordenación aprobada, se realiza una ordenación asentada en torno al espacio central donde se ubica la Necrópolis, existiendo un vial de acceso a las edificaciones interiores hasta una plaza con varias plantas de aparcamiento, y desde ella un vial peatonal que concluye en la continuación de la calle Nuestra Señora del Rocío hasta la calle Fray Junípero Serra. Linderas y perimetrales tanto al ámbito como a estos viales, se van ubicando parcelas residenciales de las tipologías incluidas, esto es, Unifamiliares en Hilera y Adosadas, Plurifamiliares Libres en Bloque y Plurifamiliares Protegidas en Bloque, con una proporción de 61 viviendas unifamiliares y 228 viviendas en tipología plurifamiliar (72 protegidas y 156 libres).

Además, el planteamiento de ordenación de usos residenciales aprobado, vuelca todo lo plurifamiliar hacia la calle San Sebastián y Avenida Adoratrices, y las unifamiliares hacia Fray Junípero Serra y a viales interiores circundantes a la Necrópolis, si bien, las ubicadas en las traseras de las viviendas con fachada a Fray Juan Pérez son necesarias para cerrar ese borde urbano degradado.

Es por ello, que se llega a la conclusión de realizar una reordenación de las parcelas con aprovechamiento lucrativo con tres razones fundamentales:

I.- Redistribuir las unidades de vivienda por tipología edificatoria, de forma que se aumentan las viviendas plurifamiliares, quedando en una proporción de 270 unidades plurifamiliares (72 protegidas y 203 libres) y viviendas unifamiliares en 14 unidades, las necesarias en función de lo existente en cuanto a dimensiones de parcela y aprovechamiento en el entorno.

DOCUMENTO DILIGENCIAS JUNTA DE GOBIERNO: 01-MP-RESUMEN EJECUTIVO- JOYA -MARZO 2018	IDENTIFICADORES -: <b>APROBADO INICIALMENTE POR JUNTA DE GOBIERNO LOCAL, -: DE 22-5 -2018</b>
OTROS DATOS Código para validación: <b>I0T6K-92MX8-5NEOL</b> Fecha de emisión: <b>28 de mayo de 2018 a las 8:21:07</b> Página 108 de 129	FIRMAS El documento ha sido firmado o aprobado por : 1.- Secretaría General - Secretario de Excmo. Ayuntamiento de Huelva  ESTADO <b>FIRMADO</b> 24/05/2018 13:20



Esta es una copia impresa del documento electrónico (Ref: 610148 I0T6K-92MX8-5NEOL\_3E9197D269257014B573D21F0AC239A665BA224B) generada con la aplicación informática Firmadoc. El documento está FIRMADO. Mediante el código de verificación puede comprobar la validez de la firma electrónica de los documentos firmados en la dirección web: https://www.huelva.es/portalCiudadano/portal/verificarDocumentos.do

RESUMEN EJECUTIVO DE LA MODIFICACIÓN PUNTUAL DEL PLAN ESPECIAL DE LA UNIDAD DE EJECUCIÓN Nº1 "CABEZO DE LA JOYA" DEL PGOU DE HUELVA  
MEMORIA

2.- Consecuencia de lo anterior, se minimiza el número de parcela edificatorias, con lo cual, se eliminan viales de acceso rodado obligados interiores innecesarios y sobre todo se vuelca todo lo plurifamiliar en bloque hacia los viales más comerciales y de demanda inmobiliaria.

3.- Y producto de las primeras razones, se consigue un aumento muy importante del Espacio Central Libre, la Necrópolis, pasando de 5.614,58 m² de superficie del documento aprobado a los casi 9.900,00 m² de la ordenación propuesta en el presente documento, con lo que no sólo se amplía tanto la zona arqueológica a estudiar y posteriormente interpretar en la urbanización y posterior ejecución, sino también la dotación del Espacio Libre para los ciudadanos.

Por lo tanto, el presente documento TIENE COMO OBJETIVOS:


- a.- Reordenar las parcelas de uso lucrativo, tanto en ubicación como en tamaño.
- b.- Modificar el trazado de los viales interiores.
- c.- Modificar el reparto de Aprovechamientos.
- d.- Modificar las alineaciones de la Edificación.

Igualmente, el presente documento NO TIENE COMO OBJETIVOS Y NO MINIMIZA:

- a.- Las dimensiones, superficies y parcelas destinadas a Espacios Libres de Uso y Dominio Público, sino todo lo contrario.
- b.- Las dimensiones, superficies y parcelas destinadas a Usos Dotacionales.
- c.- Igualmente no aumenta los coeficientes de aprovechamiento, el aprovechamiento total, la edificabilidad, la densidad de vivienda ni la altura máxima total de la edificación.

El presente documento se realiza acorde a las determinaciones de la LOUA y del Plan General de Ordenación Urbana de Huelva.

DOCUMENTO DILIGENCIAS JUNTA DE GOBIERNO: 01-MP-RESUMEN EJECUTIVO- JOYA -MARZO 2018	IDENTIFICADORES -: APROBADO INICIALMENTE POR JUNTA DE GOBIERNO LOCAL, -: DE 22-5 -2018	
OTROS DATOS Código para validación: <b>I0T6K-92MX8-5NEOL</b> Fecha de emisión: <b>28 de mayo de 2018 a las 8:21:07</b> Página 109 de 129	FIRMAS El documento ha sido firmado o aprobado por : 1.- Secretaría General - Secretario de Excmo. Ayuntamiento de Huelva	ESTADO <b>FIRMADO</b> 24/05/2018 13:20



Esta es una copia impresa del documento electrónico (Ref: 610148 I0T6K-92MX8-5NEOL-3E9197D269257014B573D21F0AC239A665BA224B) generada con la aplicación informática Firmadoc. El documento está FIRMADO. Mediante el código de verificación puede comprobar la validez de la firma electrónica de los documentos firmados en la dirección web: <https://www.huelva.es/portalCiudadano/portal/verificarDocumentos.do>

RESUMEN EJECUTIVO DE LA MODIFICACIÓN PUNTUAL DEL PLAN ESPECIAL DE LA UNIDAD DE EJECUCIÓN Nº1 "CABEZO DE LA JOYA" DEL PGOU DE HUELVA  
MEMORIA

## 5.- DESCRIPCIÓN DETALLADA DE LA MODIFICACIÓN

### 5.1.- MEDIO FÍSICO

#### 5.1.1.- LOCALIZACIÓN, ESTADO ACTUAL Y LINDEROS

El área objeto del presente documento se encuentra descrito tanto en su localización, topografía y linderos en la planimetría adjunta al presente. Se localiza en el Término Municipal de Huelva, en el núcleo urbano principal, en el perímetro del Centro Histórico, como se refleja en el plano de situación adjunto.

#### 5.1.2.- SUPERFICIES Y LINDEROS

La superficie del área objeto de actuación de esta Modificación Puntual, es decir, el ámbito reconocido del Sector de la Unidad de Ejecución nº I del PGOU de Huelva, "Cabezo de la Joya" está delimitado en el PERI Aprobado con una superficie de 25.939 m<sup>2</sup>, si bien el levantamiento altimétrico arroja una superficie exacta de 25.897,75 m<sup>2</sup>, tal y como se describe en el Plan Especial aprobado, en el Proyecto de Reparcelación aprobado y en el Proyecto de Urbanización redactado y no tramitado. Tanto la topografía actual, linderos, así como las rasantes existentes, están descritas claramente en los planos de información.


### 5.2.- USOS Y EDIFICACIONES EXISTENTES

Tal y como se aprecia en la documentación gráfica, Planos de Información, Vista Aérea, actualmente, aparte de los servicios de infraestructuras de urbanización ya en el perímetro y los viales urbanizados, existen viviendas en la Avda Adoratrices dentro del sector, otra en la calle Fray Juan Pérez y dos interiores, una más central y otra la incluida tras la modificación presente.

### 5.3.- ESTRUCTURA DE LA PROPIEDAD

La propiedad de los terrenos corresponde a la Junta de Compensación promotora del presente documento.

DOCUMENTO DILIGENCIAS JUNTA DE GOBIERNO: 01-MP-RESUMEN EJECUTIVO- JOYA -MARZO 2018	IDENTIFICADORES -: APROBADO INICIALMENTE POR JUNTA DE GOBIERNO LOCAL, -: DE 22-5 -2018
OTROS DATOS Código para validación: <b>I0T6K-92MX8-5NEOL</b> Fecha de emisión: <b>28 de mayo de 2018 a las 8:21:07</b> Página <b>110</b> de <b>129</b>	FIRMAS El documento ha sido firmado o aprobado por : 1.- Secretaría General - Secretario de Excmo. Ayuntamiento de Huelva  ESTADO <b>FIRMADO</b> 24/05/2018 13:20



Esta es una copia impresa del documento electrónico (Ref: 610148 I0T6K-92MX8-5NEOL\_3E9197D269257014B573D21F0AC239A655BA224B) generada con la aplicación informática Firmadoc. El documento está FIRMADO. Mediante el código de verificación puede comprobar la validez de la firma electrónica de los documentos firmados en la dirección web: https://www.huelva.es/portalCiudadano/portal/verificarDocumentos.do

RESUMEN EJECUTIVO DE LA MODIFICACIÓN PUNTUAL DEL PLAN ESPECIAL DE LA UNIDAD DE EJECUCIÓN Nº1 "CABEZO DE LA JOYA" DEL PGOU DE HUELVA  
MEMORIA

## 5.4.- NUEVA ORDENACIÓN PROPUESTA

Toda la ordenación se realiza entorno al Espacio Libre Central de la Necrópolis de la Joya, de forma que se destinan las parcelas lucrativas de dos franjas claras:

1.- La banda perimetral al sur y al este, desde la calle Fray Juan Pérez hasta el Centro de Salud (dotacional existente), donde se ubican todos los usos de Vivienda Plurifamiliar y Usos Comerciales.


2.- Y por otro lado, la banda oeste del sector, límitefoe con las traseras de las viviendas existentes en calle Fray Juan Pérez y Calle Nuestra Señora del Rocío, de forma que se ubican tres parcelas residenciales unifamiliares.

Por lo tanto, todas las parcelas con aprovechamiento, quedan ubicadas en estas dos franjas, de forma que la ocupación de parcelas en el sector, se minimiza, posibilitando la ampliación del resto de las zonas, que no es otra que el ámbito delimitado por la Necrópolis, las zonas verdes a fachada principal que se amplían, siendo fundamentales en la conexión entre la Necrópolis y la ciudad por la zona sur y sureste.

En cuanto a los viales, amén de los existentes circundantes al sector en Fray Junípero Serra, Avda Adoratrices y Calle San Sebastián, y el existente en la trasera al Centro de Salud, los cuales se conforman y ubican tal y como están, se crea el vial de conexión de tráfico rodado entre la calle Nuestra Señora del Rocío y Fray Junípero Serra, así como la conexión de la calle Fray Juan Pérez con el vial interior circundante a la Necrópolis de la Joya. Con ello, se consigue cerrar totalmente tanto el perímetro exterior del sector, consolidado en la mayor parte, como el anillo interior que rodea a la Necrópolis, el cual se plantea tanto peatonal como de tráfico rodado, pero de forma más orgánica ya que se adapta a la topografía actual y a la delimitación del ámbito de la Necrópolis de la Joya.

Los dos anillos de viales, el consolidado exterior y el nuevo vial interior, están conectados peatonalmente y en tráfico rodado tanto en la calle Fray Juan Pérez, como en la calle Nuestra Señora del Rocío, así como en la calle Fray Junípero Serra. Además existe la conexión peatonal existente del Centro de Salud con la Avda. Adoratrices. y se crearán, a través de las zonas verdes

DOCUMENTO DILIGENCIAS JUNTA DE GOBIERNO: 01-MP-RESUMEN EJECUTIVO- JOYA -MARZO 2018	IDENTIFICADORES -: <b>APROBADO INICIALMENTE POR JUNTA DE GOBIERNO LOCAL, -: DE 22-5-2018</b>
OTROS DATOS Código para validación: <b>I0T6K-92MX8-5NEOL</b> Fecha de emisión: <b>28 de mayo de 2018 a las 8:21:07</b> Página <b>111 de 129</b>	FIRMAS El documento ha sido firmado o aprobado por : 1.- Secretaría General - Secretario de Excmo. Ayuntamiento de Huelva  ESTADO <b>FIRMADO</b> 24/05/2018 13:20



Esta es una copia impresa del documento electrónico (Ref: 610148 I0T6K-92MX8-5NEOL\_3E9197D269257014B573D21F0AC239A665BA224B) generada con la aplicación informática Firmadoc. El documento está FIRMADO. Mediante el código de verificación puede comprobar la validez de la firma electrónica de los documentos firmados en la dirección web: https://www.huelva.es/portal/Ciudadano/portal/verificarDocumentos.do

RESUMEN EJECUTIVO DE LA MODIFICACIÓN PUNTUAL DEL PLAN ESPECIAL DE LA UNIDAD DE EJECUCIÓN Nº1 "CABEZO DE LA JOYA" DEL PGOU DE HUELVA  
MEMORIA

hacia la fachada principal, conexiones peatonales, escaleras y rampas hacia el vial interior y con ello se consigue unos de los objetivos perseguidos que no es otro que ampliar el acceso desde la zona sur del sector hacia la ciudad y permeabilizar su visión desde esta zona principal.

Reseñar, que el referido vial interior, hacia su parte exterior, colindante con las parcelas edificatorias tendrá el tratamiento de acera peatonal, tras lo cual se ubica la banda de tráfico rodado y la zona de vial en contacto con la necrópolis se plantea como una banda ajardinada, de transición con los terrenos que serán objeto de estudio, análisis e intervención del Proyecto Arqueológico de la Necrópolis y su interpretación, que será finalmente el que dicte de manera definitiva el vial en todas sus características, dimensiones y trazado.

Por último, a modo de resumen de comparación con el documento de Aprobación Definitiva vigente, se enumeran las principales modificaciones, más detalladas en posterior apartado:

A.- Eliminación de parcelas unifamiliares en perímetro de Fray Junípero Serra y Centro de Salud, superficie de ocupación residencial que pasa a formar parte de la Necrópolis.

B.- Eliminación de viales de acceso a las parcelas unifamiliares eliminadas cuya superficie también se incorpora a la Necrópolis, igualmente con la plaza planteada en el suroeste del documento aprobado.


C.- Reordenación de parcelas en la banda sur del sector, hacia Avda. Adoratrices y calle San Sebastián, en una banda unitaria en planta baja y más compactada en plantas superiores, de forma que la ocupación total de superficie parcelada de usos lucrativos se minimiza, ampliando las zonas de Espacios Libres y la permeabilidad de la fachada hacia la Necrópolis.

D.- Creación de parcelas Bajo Rasante en todas las parcelas con aprovechamiento lucrativo, con hasta tres plantas en el caso de tipología plurifamiliar, cumpliendo sobradamente la nueva Ordenanza Municipal al respecto.

## 5.5.- CIFRAS DE LA MODIFICACIÓN PUNTUAL Y DE LA PROPUESTA PRESENTADA

Como se ha referido anteriormente, la propuesta surge de la necesidad de reordenar todos las parcelas con uso lucrativo y se aproveche más el Espacio Libre Central, con las connotaciones

DOCUMENTO DILIGENCIAS JUNTA DE GOBIERNO: 01-MP-RESUMEN EJECUTIVO- JOYA -MARZO 2018	IDENTIFICADORES -: APROBADO INICIALMENTE POR JUNTA DE GOBIERNO LOCAL, -: DE 22-5 -2018	ESTADO <b>FIRMADO</b> 24/05/2018 13:20
OTROS DATOS Código para validación: <b>I0T6K-92MX8-5NEOL</b> Fecha de emisión: <b>28 de mayo de 2018 a las 8:21:07</b> Página 112 de 129	FIRMAS El documento ha sido firmado o aprobado por : 1.- Secretaría General - Secretario de Excmo. Ayuntamiento de Huelva	



Esta es una copia impresa del documento electrónico (Ref: 610148 I0T6K-92MX8-5NEOL 3E9197D269257014B573D21F0AC239A665BA224B) generada con la aplicación informática Firmador. El documento está FIRMADO. Mediante el código de verificación puede comprobar la validez de la firma electrónica de los documentos firmados en la dirección web: https://www.huelva.es/portal/Ciudadano/portal/verificarDocumentos.do

RESUMEN EJECUTIVO DE LA MODIFICACIÓN PUNTUAL DEL PLAN ESPECIAL DE LA UNIDAD DE EJECUCIÓN Nº1 "CABEZO DE LA JOYA" DEL PGOU DE HUELVA  
MEMORIA

culturales con las que cuenta. Describimos las cifras de ordenación vigente aprobada, y las de la propuesta de ordenación presentada.

**A.- ESTADO ACTUAL SEGÚN PLAN ESPECIAL APROBADO Y VIGENTE**


**1.- SUPERFICIES**

USO RESIDENCIAL	10.071,45 m²
Unifamiliar	5.382,82 m²
Plurifamiliar	4.688,93 m²
USO COMERCIAL	290,00 m²
USO ESPACIOS LIBRES	6.907,35 m²
Necrópolis	5.614,58 m²
Cabezo Perfil Natural	1.292,77 m²
USO DOTACIONAL	1.303,51 m²
USO VIARIO	7.366,39 m²
<b>TOTAL SECTOR</b>	<b>25.939,00 m²</b>

**2.- EDIFICABILIDAD**

USO RESIDENCIAL	28.814,54 m²t
Unifamiliar	8.350,00 m²t
Plurifamiliar Libre	14.791,54 m²t
Plurifamiliar Protegido	5.673,00 m²t
USO COMERCIAL	2.280,87 m²t
<b>TOTAL SECTOR</b>	<b>31.095,41 m²t</b>

DOCUMENTO DILIGENCIAS JUNTA DE GOBIERNO: 01-MP-RESUMEN EJECUTIVO- JOYA -MARZO 2018	IDENTIFICADORES -: APROBADO INICIALMENTE POR JUNTA DE GOBIERNO LOCAL, -: DE 22-5 -2018	
OTROS DATOS Código para validación: I0T6K-92MX8-5NEOL Fecha de emisión: 28 de mayo de 2018 a las 8:21:07 Página 113 de 129	FIRMAS El documento ha sido firmado o aprobado por : 1.- Secretaría General - Secretario de Excmo. Ayuntamiento de Huelva	ESTADO  FIRMADO 24/05/2018 13:20



Esta es una copia impresa del documento electrónico (Ref: 610148 I0T6K-92MX8-5NEOL 3E9197D269257014B573D21F0AC239A665BA224B) generada con la aplicación informática Firmadoc. El documento está FIRMADO. Mediante el código de verificación puede comprobar la validez de la firma electrónica de los documentos firmados en la dirección web: https://www.huelva.es/portalCiudadano/portal/verificarDocumentos.do

RESUMEN EJECUTIVO DE LA MODIFICACIÓN PUNTUAL DEL PLAN ESPECIAL DE LA UNIDAD DE EJECUCIÓN Nº1 "CABEZO DE LA JOYA" DEL PGOU DE HUELVA  
MEMORIA

3.- APROVECHAMIENTO

Coeficientes

1,00 Plurifamiliar Libre y Comercial

0,833 Plurifamiliar Protegido

1,167 Unifamiliar

USO RESIDENCIAL	29.260,71 uas
Unifamiliar	9.743,56 uas
Plurifamiliar Libre	14.791,54 uas
Plurifamiliar Protegido	4.725,61 uas
USO COMERCIAL	2.280,87 uas
TOTAL SECTOR	31.541,58 uas
TOTAL MÁXIMO SECTOR PGOU superficie x 1,21599	
TOTAL APROVECHAMIENTO MÁXIMO	31.541,58 uas

4.- NÚMERO DE VIVIENDAS

USO RESIDENCIAL	289 unidades
Unifamiliar	61 unidades
Plurifamiliar Libre	156 unidades
Plurifamiliar Protegido	72 unidades

5.- PLAZAS DE APARCAMIENTO

Total propuestas por PERI VIGENTE 526 unidades


Esta es una copia impresa del documento electrónico (Ref: 610148 I0T6K-92MX8-5NEOL\_3E9197D269257014B573D21F0AC239A665BA224B) generada con la aplicación informática Firmadoc. El documento está FIRMADO. Mediante el código de verificación puede comprobar la validez de la firma electrónica de los documentos firmados en la dirección web: https://www.huelva.es/portalCiudadano/portal/verificarDocumentos.do

REPARTO DE USOS MODIFICACIÓN PERI "LA JOYA"		
USO	SUPERFICIE (m²)	PORCENTAJE SECTOR
RESIDENCIAL		
PARCELA 3.2	800,00	3,09
PARCELA 3.4	1.020,00	3,94
PARCELA 3.6	1.020,00	3,94
PARCELA 3.8	885,00	3,42
PARCELA 3.9	385,00	1,49
PARCELA 4.1	830,00	3,20
PARCELA 4.2	510,00	1,97
TOTAL RESIDENCIAL	5.450,00	21,04
DOTACIONAL		
PARCELA 2.1	1.532,90	5,92
TOTAL DOTACIONAL	1.532,90	5,92
ESPACIOS LIBRES		
PARCELA 1.1	9.886,26	38,17
PARCELA 3.1	187,72	0,72
PARCELA 3.3	332,53	1,28
PARCELA 3.5	530,84	2,05
PARCELA 3.7	378,02	1,46
PARCELA 5.1	200,74	0,78
TOTAL ESPACIOS LIBRES	11.516,11	44,47
VIALES		
NUEVO VIAL INTERIOR	3.647,54	14,08
VIALES EXISTENTES	3.751,20	14,48
TOTAL VIALES	7.398,74	28,57
TOTAL SECTOR	25.897,75	100,00

\* Los usos de Comercial en Planta Baja del Residencial Plurifamiliar y los Aparcamientos Bajo Rasantes no computan en ocupación de suelo



DOCUMENTO DILIGENCIAS JUNTA DE GOBIERNO: 01-MP-RESUMEN EJECUTIVO- JOYA -MARZO 2018	IDENTIFICADORES -: APROBADO INICIALMENTE POR JUNTA DE GOBIERNO LOCAL, -: DE 22-5 -2018	ESTADO <b>FIRMADO</b> 24/05/2018 13:20
OTROS DATOS Código para validación: <b>I0T6K-92MX8-5NEOL</b> Fecha de emisión: <b>28 de mayo de 2018 a las 8:21:07</b> Página 115 de 129	FIRMAS El documento ha sido firmado o aprobado por : 1.- Secretaría General - Secretario de Excmo. Ayuntamiento de Huelva	



Esta es una copia impresa del documento electrónico (Ref: 610148 I0T6K-92MX8-5NEOL -3E9197D269257014B573D21F0AC239A665BA224B) generada con la aplicación informática Firmadoc. El documento está FIRMADO. Mediante el código de verificación puede comprobar la validez de la firma electrónica de los documentos firmados en la dirección web: <https://www.huelva.es/portal/Ciudadano/portal/verificarDocumentos.do>


REPARTO DE USOS POR MANZANA

MANZANA	USO	SUPERFICIE (m²)
MANZANA 1		
ESPACIOS LIBRES		9.886,26
TOTAL		9.886,26
MANZANA 2		
DOTACIONAL		1.532,90
TOTAL		1.532,90
MANZANA 3		
RESIDENCIAL		4.110,00
ESPACIOS LIBRES		1.429,11
TOTAL		5.539,11
MANZANA 4		
RESIDENCIAL		1.340,00
TOTAL		1.340,00
MANZANA 5		
ESPACIOS LIBRES		200,74
TOTAL		200,74
TOTAL PARCELADO		18.499,01
TOTAL VIALES		7.398,74
TOTAL SECTOR		25.897,75

REPARTO DE SUPERFICIES POR MANZANA

MANZANA	SUPERFICIE (m²)
MANZANA 1	9.886,26
MANZANA 2	1.532,90
MANZANA 3	5.539,11
MANZANA 4	1.340,00
MANZANA 5	200,74
TOTAL PARCELADO EN MANZANA	18.499,01
TOTAL VIALES	7.398,74
TOTAL SECTOR	25.897,75

Esta es una copia impresa del documento electrónico (Ref: 610148 I0T6K-92MX8-5NEOL -3E9197D269257014B573D21F0AC239A655BA224B) generada con la aplicación informática Firmador. El documento está FIRMADO. Mediante el código de verificación puede comprobar la validez de la firma electrónica de los documentos firmados en la dirección web: <https://www.huelva.es/portal/Ciudadano/portal/verificarDocumentos.do>




REPARTO DE SUPERFICIES POR PARCELA

MANZANA	USO	SUPERFICIE (m²)
MANZANA 1		
PARCELA 1.1		9.886,26
TOTAL		9.886,26
MANZANA 2		
PARCELA 2.1		1.532,90
TOTAL		1.532,90
MANZANA 3		
PARCELA 3.1		187,72
PARCELA 3.2		800,00
PARCELA 3.3		332,53
PARCELA 3.4		1.020,00
PARCELA 3.5		530,84
PARCELA 3.6		1.020,00
PARCELA 3.7		378,02
PARCELA 3.8		885,00
PARCELA 3.9		385,00
TOTAL		5.539,11
MANZANA 4		
PARCELA 4.1		830,00
PARCELA 4.2		510,00
TOTAL		1.340,00
MANZANA 5		
PARCELA 5.1		200,74
TOTAL		200,74
TOTAL PARCELADO		18.499,01
TOTAL VIALES		7.398,74
TOTAL SECTOR		25.897,75


REPARTO DE SUPERFICIES POR PARCELAS  
BAJO RASANTE

MANZANA	USO	SUPERFICIE (m²)
MANZANA 3		
PARCELA BAJO RASANTE 3.1		1.245,00
PARCELA BAJO RASANTE 3.2		2.975,00
PARCELA BAJO RASANTE 3.3		1.380,00
PARCELA BAJO RASANTE 4.1		1.450,00
TOTAL BAJO RASANTE		7.050,00
*NOTA: Esta Superficie no computa a efectos de Edificabilidad y Aprovechamiento		

RESUMEN DE APROVECHAMIENTOS DE PARCELAS LUCRATIVAS DE LA MODIFICACIÓN DEL PERI "LA JOYA"								
PARCELA	USO	SUPERFICIE (m <sup>2</sup> s)	NÚMERO PLANTAS SOBRE RASANTE	NÚMERO PLANTAS BAJO RASANTE	Nº MÁXIMO VIVIENDAS	EDIFICABILIDAD RESIDENCIAL (m <sup>2</sup> e)	EDIFICABILIDAD COMERCIAL (m <sup>2</sup> e)	UNIDADES APROVECHAMIENTO (U.A.)
3.2	Residencial Plurifamiliar Protegido	800,00	BAJA + IX	II	72	7.200,00	600,00	6.597,60
3.4	Residencial Plurifamiliar Libre	1.020,00	BAJA + X + ÁTICO	II	63	5.960,00	850,00	6.810,00
3.6	Residencial Plurifamiliar Libre	1.020,00	BAJA + X + ÁTICO	II	63	5.960,00	850,00	6.810,00
3.8	Residencial Plurifamiliar Libre	885,00	BAJA + IX	II	77	7.965,00	665,00	8.630,00
3.9	Residencial Unifamiliar Adosado	385,00	BAJA + I	-	3	480,00	-	560,16
4.1	Residencial Unifamiliar Adosado	830,00	BAJA + I	-	7	1.135,00	-	1.324,55
4.2	Residencial Unifamiliar Adosado	510,00	BAJA + I	-	4	650,00	-	758,55
TOTAL	TOTAL	5.450,00			289	29.350,00	2.965,00	31.490,86
APROVECHAMIENTO TIPO U.E 1,21599 M <sup>2</sup> /M <sup>2</sup>					SUPERFICIE SECTOR 25.897,75 m <sup>2</sup>	APROVECHAMIENTO MÁXIMO		31.491,41
NOTA: LOS COEFICIENTES DE APROVECHAMIENTO SON 1,00 PLURIFAMILIAR Y COMERCIAL, 1,167 UNIFAMILIAR Y 0,833 PLURIFAMILIAR PROTEGIDO SEGÚN PERI APROBADO								



DOCUMENTO DILIGENCIAS JUNTA DE GOBIERNO: 01-MP-RESUMEN EJECUTIVO- JOYA -MARZO 2018	IDENTIFICADORES -: APROBADO INICIALMENTE POR JUNTA DE GOBIERNO LOCAL, -: DE 22-5 -2018	
OTROS DATOS Código para validación: I0T6K-92MX8-5NEOL Fecha de emisión: 28 de mayo de 2018 a las 8:21:07 Página 118 de 129	FIRMAS El documento ha sido firmado o aprobado por : 1.- Secretaría General - Secretario de Excmo. Ayuntamiento de Huelva	ESTADO  <b>FIRMADO</b> 24/05/2018 13:20



Esta es una copia impresa del documento electrónico (Ref: 610148 I0T6K-92MX8-5NEOL 3E9197D269257014B573D21F0AC239A665BA224B) generada con la aplicación informática Firmadoc. El documento está FIRMADO. Mediante el código de verificación puede comprobar la validez de la firma electrónica de los documentos firmados en la dirección web: https://www.huelva.es/portalCiudadano/portal/verificarDocumentos.do

RESUMEN EJECUTIVO DE LA MODIFICACIÓN PUNTUAL DEL PLAN ESPECIAL DE LA UNIDAD DE EJECUCIÓN Nº1 "CABEZO DE LA JOYA" DEL PGOU DE HUELVA  
MEMORIA

## B.- ESTADO PROPUESTO TRAS MODIFICACIÓN PUNTUAL


### I.- SUPERFICIES

USO RESIDENCIAL	5.450,00 m²
Unifamiliar	1.725,00 m²
Plurifamiliar	3.725,00 m²
USO COMERCIAL	No ocupa superficie, ya que sólo se desarrolla dentro de usos residenciales plurifamiliares
USO ESPACIOS LIBRES	11.516,11 m²
Necrópolis	9.886,26 m²
Zonas Verdes Manzana 3	1.429,11 m²
Zonas Verdes Manzana 5	200,74 m²
USO DOTACIONAL	1.532,90 m²
USO VIARIO	7.398,74 m²
Viales Existentes	3.751,20 m²
Nuevo Vial Interior	3.647,54 m²
<b>TOTAL SECTOR</b>	<b>25.897,75 m²</b>

### 2.- EDIFICABILIDAD

USO RESIDENCIAL	29.350,00 m²t
Unifamiliar	2.265,00 m²t
Plurifamiliar Libre	19.885,00 m²t
Plurifamiliar Protegido	7.200,00 m²t
USO COMERCIAL	2.965,00 m²t
<b>TOTAL SECTOR</b>	<b>32.315,00 m²t</b>

DOCUMENTO DILIGENCIAS JUNTA DE GOBIERNO: 01-MP-RESUMEN EJECUTIVO- JOYA -MARZO 2018	IDENTIFICADORES -: <b>APROBADO INICIALMENTE POR JUNTA DE GOBIERNO LOCAL, -: DE 22-5 -2018</b>	
OTROS DATOS Código para validación: <b>I0T6K-92MX8-5NEOL</b> Fecha de emisión: <b>28 de mayo de 2018 a las 8:21:07</b> Página 119 de 129	FIRMAS El documento ha sido firmado o aprobado por : 1.- Secretaría General - Secretario de Excmo. Ayuntamiento de Huelva	ESTADO <b>FIRMADO</b> 24/05/2018 13:20



Esta es una copia impresa del documento electrónico (Ref: 610148 I0T6K-92MX8-5NEOL 3E9197D269257014B573D21F0AC239A665BA224B) generada con la aplicación informática Firmadoc. El documento está FIRMADO. Mediante el código de verificación puede comprobar la validez de la firma electrónica de los documentos firmados en la dirección web: <https://www.huelva.es/portal/Ciudadano/portal/verificarDocumentos.do>

RESUMEN EJECUTIVO DE LA MODIFICACIÓN PUNTUAL DEL PLAN ESPECIAL DE LA UNIDAD DE EJECUCIÓN Nº1 "CABEZO DE LA JOYA" DEL PGOU DE HUELVA  
MEMORIA

**3.- APROVECHAMIENTO**

Coeficientes

1,00 Plurifamiliar Libre y Comercial

0,833 Plurifamiliar Protegido

1,167 Unifamiliar

USO RESIDENCIAL 28.525,86 uas

Unifamiliar 2.643,26 uas

Plurifamiliar Libre 19.885,00 uas

Plurifamiliar Protegido 5.997,60 uas

USO COMERCIAL 2.965,00 uas

**TOTAL SECTOR 31.490,86 uas**

**TOTAL MÁXIMO SECTOR PGOU superficie x 1,21599**

**TOTAL APROVECHAMIENTO MÁXIMO 31.491,41 uas**

**4.- NÚMERO DE VIVIENDAS**

USO RESIDENCIAL 289 unidades

Unifamiliar 14 unidades


Plurifamiliar Libre 203 unidades

Plurifamiliar Protegido 72 unidades

**5.- PLAZAS DE APARCAMIENTO**

Total propuestas por la Modificación 540 unidades

DOCUMENTO DILIGENCIAS JUNTA DE GOBIERNO: 01-MP-RESUMEN EJECUTIVO- JOYA -MARZO 2018	IDENTIFICADORES -: APROBADO INICIALMENTE POR JUNTA DE GOBIERNO LOCAL, -: DE 22-5 -2018	
OTROS DATOS Código para validación: <b>I0T6K-92MX8-5NEOL</b> Fecha de emisión: <b>28 de mayo de 2018 a las 8:21:07</b> Página 120 de 129	FIRMAS El documento ha sido firmado o aprobado por : 1.- Secretaría General - Secretario de Excmo. Ayuntamiento de Huelva	ESTADO <b>FIRMADO</b> 24/05/2018 13:20



Esta es una copia impresa del documento electrónico (Ref: 610148 I0T6K-92MX8-5NEOL\_3E9197D269257014B573D21F0AC239A665BA224B) generada con la aplicación informática Firmadoc. El documento está FIRMADO. Mediante el código de verificación puede comprobar la validez de la firma electrónica de los documentos firmados en la dirección web: https://www.huelva.es/portal/Ciudadano/portal/verificarDocumentos.do


RESUMEN EJECUTIVO DE LA MODIFICACIÓN PUNTUAL DEL PLAN ESPECIAL DE LA UNIDAD DE EJECUCIÓN Nº1 "CABEZO DE LA JOYA" DEL PGOU DE HUELVA  
MEMORIA

## 6.- CUMPLIMIENTO DE LAS CONDICIONES URBANÍSTICAS

### 6.1.- DETERMINACIONES DERIVADAS DEL PGOU DE HUELVA

El presente documento cumple y está en concordancia con todo el articulado referente a las Innovaciones y Modificaciones Puntuales del Plan General de Ordenación Urbana de Huelva.

DOCUMENTO DILIGENCIAS JUNTA DE GOBIERNO: 01-MP-RESUMEN EJECUTIVO- JOYA -MARZO 2018	IDENTIFICADORES -: APROBADO INICIALMENTE POR JUNTA DE GOBIERNO LOCAL, -: DE 22-5 -2018	
OTROS DATOS Código para validación: <b>I0T6K-92MX8-5NEOL</b> Fecha de emisión: <b>28 de mayo de 2018 a las 8:21:07</b> Página 121 de 129	FIRMAS El documento ha sido firmado o aprobado por : 1.- Secretaría General - Secretario de Excmo. Ayuntamiento de Huelva	ESTADO <b>FIRMADO</b> 24/05/2018 13:20



Esta es una copia impresa del documento electrónico (Ref: 610148 I0T6K-92MX8-5NEOL\_3E9197D269257014B573D21F0AC239A665BA224B) generada con la aplicación informática Firmadoc. El documento está FIRMADO. Mediante el código de verificación puede comprobar la validez de la firma electrónica de los documentos firmados en la dirección web: https://www.huelva.es/portal/Ciudadano/portal/verificarDocumentos.do

RESUMEN EJECUTIVO DE LA MODIFICACIÓN PUNTUAL DEL PLAN ESPECIAL DE LA UNIDAD DE EJECUCIÓN Nº1 "CABEZO DE LA JOYA" DEL PGOU DE HUELVA  
MEMORIA


## 7.- ESTUDIO ECONÓMICO FINANCIERO - PLAN DE ETAPAS

Esta Modificación Puntual, por la materia de que es objeto, no requiere una evaluación específica en el estudio económico-financiero.

Si será necesario, y tras la aprobación del presente documento y el posterior de la reparcelación, realizar un detallado estudio de la urbanización a ejecutar, para realizar y cuantificar la inversión económica que aún debe hacer el promotor del presente documento, para finalizar las infraestructuras de urbanización necesarias para el correcto funcionamiento de la misma.

No obstante, y dada la relevancia de la Necrópolis de la Joya, la programación de las etapas de urbanización, estará restringida y programada por los estudio de intervención arqueológica y la posterior aprobación de la Delegación de Cultura en Huelva de la Junta de Andalucía, en el correspondiente Proyecto de Urbanización se cristalizará la programación de etapas de urbanización, intervención arqueológica y el estudio económico financiero de forma que se establezcan claramente las urbanizaciones inmediatas, necesarias y conforme normativa vigente de la misma, siempre consensuada con el Ayuntamiento de Huelva de forma que se puedan simultanear la urbanización de los terrenos con la edificación de parcelas, siempre de forma que tanto los nuevos viales como la zona de dotaciones y espacios libres quede completamente ejecutada, amén de las preceptivas autorizaciones de intervención en la Necrópolis que irán en plazo correspondientes de los informes de la Delegación en Huelva de la Consejería de Cultura de la Junta de Andalucía.

DOCUMENTO DILIGENCIAS JUNTA DE GOBIERNO: 01-MP-RESUMEN EJECUTIVO- JOYA -MARZO 2018	IDENTIFICADORES -: APROBADO INICIALMENTE POR JUNTA DE GOBIERNO LOCAL, -: DE 22-5 -2018	
OTROS DATOS Código para validación: <b>I0T6K-92MX8-5NEOL</b> Fecha de emisión: <b>28 de mayo de 2018 a las 8:21:07</b> <b>Página 122 de 129</b>	FIRMAS El documento ha sido firmado o aprobado por : 1.- Secretaria General - Secretario de Excmo. Ayuntamiento de Huelva	ESTADO  <b>FIRMADO</b> 24/05/2018 13:20



Esta es una copia impresa del documento electrónico (Ref: 610148 I0T6K-92MX8-5NEOL\_3E9197D269257014B573D21F0AC239A665BA224B) generada con la aplicación informática Firmadoc. El documento está FIRMADO. Mediante el código de verificación puede comprobar la validez de la firma electrónica de los documentos firmados en la dirección web: <https://www.huelva.es/portal/Ciudadano/portal/verificarDocumentos.do>

RESUMEN EJECUTIVO DE LA MODIFICACIÓN PUNTUAL DEL PLAN ESPECIAL DE LA UNIDAD DE EJECUCIÓN Nº1 "CABEZO DE LA JOYA" DEL PGOU DE HUELVA  
MEMORIA


8.- DOCUMENTOS DE QUE CONSTA EL PRESENTE DOCUMENTO

Se contiene en el presente documento los siguientes puntos:

- A.- MEMORIA
- B.- DOCUMENTACIÓN GRÁFICA. PLANOS



DOCUMENTO DILIGENCIAS JUNTA DE GOBIERNO: 01-MP-RESUMEN EJECUTIVO- JOYA -MARZO 2018	IDENTIFICADORES -: APROBADO INICIALMENTE POR JUNTA DE GOBIERNO LOCAL, -: DE 22-5 -2018	
OTROS DATOS Código para validación: <b>I0T6K-92MX8-5NEOL</b> Fecha de emisión: <b>28 de mayo de 2018 a las 8:21:07</b> Página 123 de 129	FIRMAS El documento ha sido firmado o aprobado por : 1.- Secretaría General - Secretario de Excmo. Ayuntamiento de Huelva	ESTADO <b>FIRMADO</b> 24/05/2018 13:20



Esta es una copia impresa del documento electrónico (Ref: 610148 I0T6K-92MX8-5NEOL\_3E9197D269257014B573D21F0AC239A665BA224B) generada con la aplicación informática Firmadoc. El documento está FIRMADO. Mediante el código de verificación puede comprobar la validez de la firma electrónica de los documentos firmados en la dirección web: <https://www.huelva.es/portal/Ciudadano/portal/verificarDocumentos.do>

RESUMEN EJECUTIVO DE LA MODIFICACIÓN PUNTUAL DEL PLAN ESPECIAL DE LA UNIDAD DE EJECUCIÓN Nº1 "CABEZO DE LA JOYA" DEL PGOU DE HUELVA  
MEMORIA

## 9.- TRAMITACIÓN ADMINISTRATIVA DE LA MODIFICACIÓN

El presente documento, constitutivo de una Modificación Puntual del Plan Especial de la Unidad de ejecución nº I del PGOU de Huelva, deberá someterse a la tramitación administrativa oportuna para modificaciones que afectan a determinaciones correspondientes a la ordenación detallada, hasta la obtención de su aprobación definitiva, conforme los Art. 31, 32 y 33 de la Ley de Ordenación Urbanística de Andalucía.

En Huelva, Marzo de 2.018


El Promotor:

El Arquitecto:

Junta de Compensación "La Joya"

Aurelio Cazenave Sánchez

<b>DOCUMENTO</b> DILIGENCIAS JUNTA DE GOBIERNO: 01-MP-RESUMEN EJECUTIVO- JOYA -MARZO 2018	<b>IDENTIFICADORES</b> -: <b>APROBADO INICIALMENTE POR JUNTA DE GOBIERNO LOCAL, -: DE 22-5-2018</b>	
<b>OTROS DATOS</b> Código para validación: <b>I0T6K-92MX8-5NEOL</b> Fecha de emisión: <b>28 de mayo de 2018 a las 8:21:07</b> Página 124 de 129	<b>FIRMAS</b> El documento ha sido firmado o aprobado por : 1.- Secretaría General - Secretario de Excmo. Ayuntamiento de Huelva	<b>ESTADO</b>  <b>FIRMADO</b> 24/05/2018 13:20



Esta es una copia impresa del documento electrónico (Ref: 610148 I0T6K-92MX8-5NEOL\_3E9197D269257014B573D21F0AC239A665BA224B) generada con la aplicación informática Firmadoc. El documento está FIRMADO. Mediante el código de verificación puede comprobar la validez de la firma electrónica de los documentos firmados en la dirección web: https://www.huelva.es/portal/Ciudadano/portal/verificarDocumentos.do

RESUMEN EJECUTIVO DE LA MODIFICACIÓN PUNTUAL DEL PLAN ESPECIAL DE LA UNIDAD DE EJECUCIÓN Nº1 "CABEZO DE LA JOYA" DEL PGOU DE HUELVA  
DOCUMENTACIÓN GRÁFICA

DOCUMENTO B.- PLANOS

El presente documento de Resumen Ejecutivo de la Modificación Puntual del Plan Especial de la Unidad de Ejecución nº I “Cabezo de la Joya” del Suelo Urbano No Consolidado del PGOU de Huelva adjunta en la documentación gráfica los siguientes Planos:

PLANO

- RES-00.- Plano de Ordenación PERI Aprobado
- RES-01.- Plano de Situación - Estado Actual – Ordenación de Usos
- RES-02.- Plano de Usos Pormenorizados Planta Baja y Primera
- RES-03.- Plano de Usos Pormenorizados Resto Plantas
- RES-04.- Plano de Imágenes NO VINCULANTES


En Huelva, Marzo de 2.018

El Promotor:

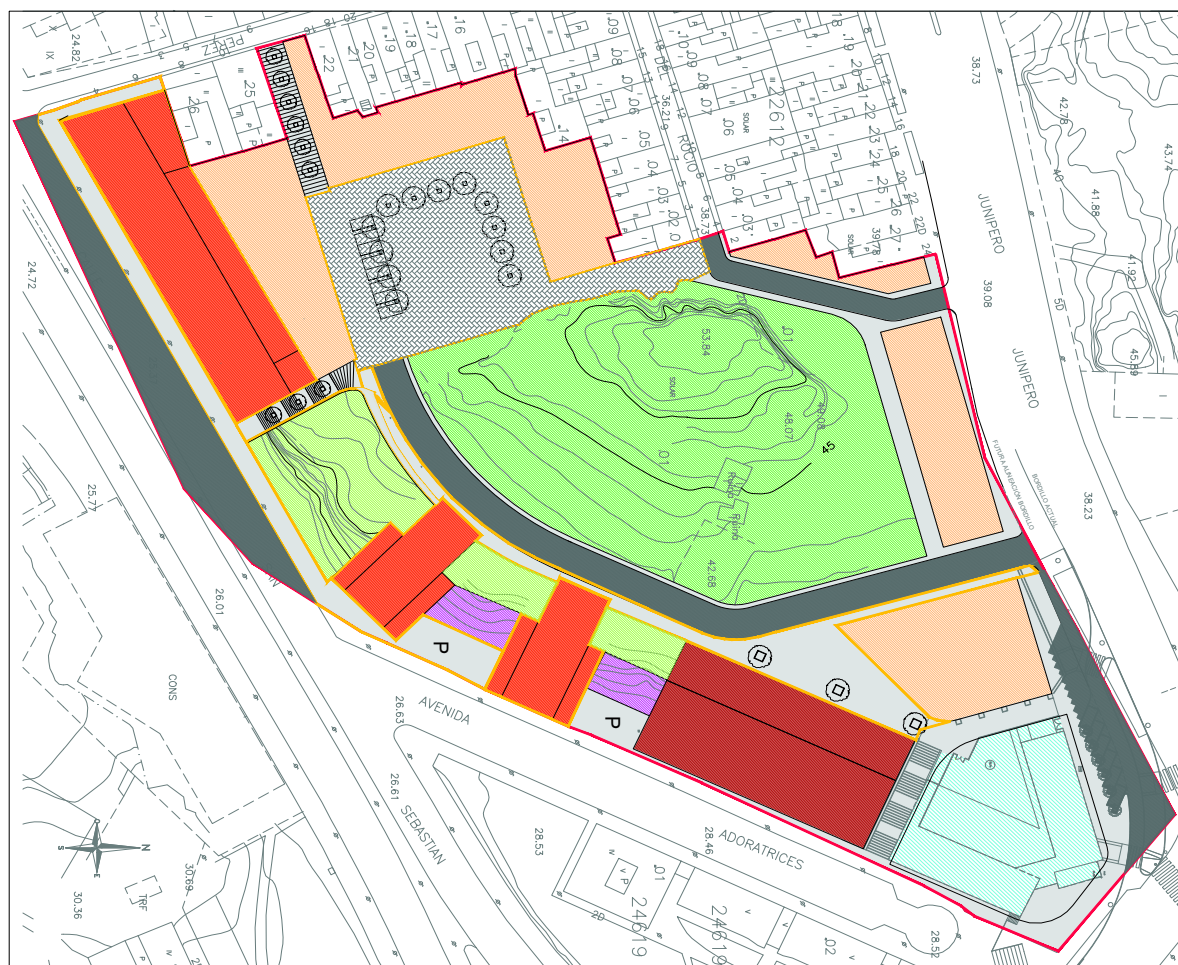
El Arquitecto:












Junta de Compensación “La Joya”


Aurelio Cazenave Sánchez



Esta es una copia impresa del documento electrónico (Ref: 610148 10T6K-92MX8-5NEOL 3E9197D26925701AB57D321F0AC239A665BA224B) generada con la aplicación informática Firmadoc. El documento está FIRMADO. Mediante el código de verificación puede comprobar la validez de la firma electrónica de los documentos firmados en la dirección web: <https://www.huelva.es/portal/Ciudadano/portal/verificarDocumentos.do>



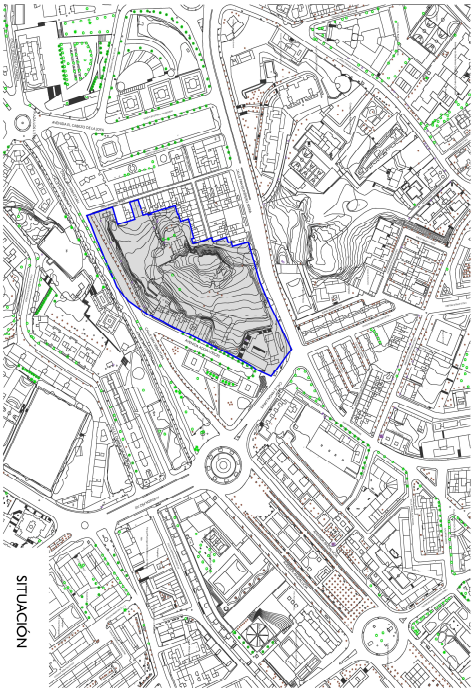
<p><b>USO RESIDENCIAL</b></p> <p> VIVIENDA LINEAL/UR</p> <p> BLOQUE PLURIFAMILIAR</p> <p> BLOQUE PLURIFAMILIAR YPO RB</p> <p><b>COMERCIAL</b></p> <p> COMERCIAL, BAJO PASANTE</p> <p><b>EQUIPAMIENTO</b></p> <p> DOTACIONAL, ASISTENCIAL</p> <p><b>AREA VERDE</b></p> <p> RECINTO ARQUEOLOGICO</p> <p> CAMPO FERTIL NATURAL</p> <p><b>VARIO</b></p> <p> RODADO</p> <p> PATINIAL</p> <p> MANTO RODADO PEATONAL</p> <p> APARCAMIENTO BAJO PASANTE</p>	
<p><b>PLAN ESPECIAL DE LA U.E.1 "CAMPO DE LA JOYA"</b></p>	<p><b>USOS FORMENORIZADOS</b></p>
<p>PROYECTO: JUNTA DE COORDINACION DEL PLAN ESPECIAL DE LA U.E.1 "CAMPO DE LA JOYA"</p> <p>ANALISTAS: RICARDO DIAZ, PABLO FERNANDEZ, MARCELO, JUAN MANUEL DEL VALLE, N</p> <p>COORDINADOR: ENZO BERNARDINI, DANILO VILLALBA, JOSEPHIN SCHWITZ</p>	<p>BOCALA 1991</p>
<p>PROYECTO DE ORDENAMIENTO TERRITORIAL</p> <p>LABORATORIO</p>	



Esta es una copia impresa del documento electrónico (Ref: 610148 I0T6K-92MX8-5NEOL-3E9197D26925701AB573D21F0AC239A65BA224B), generada con la aplicación informática Firmados. El documento está FIRMADO. Mediante el código de verificación puede comprobar la validez de la firma electrónica de los documentos firmados en la dirección web: <https://www.huelva.es/portalCiudadano/portal/verificarDocumentos.do>



ESTADO ACTUAL

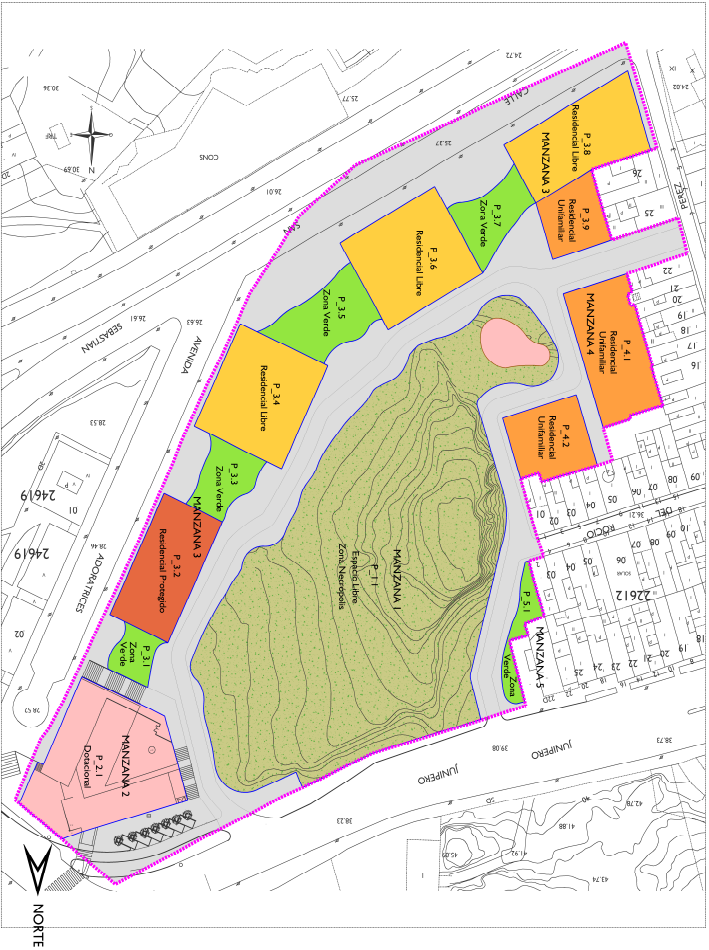


SITUACION


REPARTO DE USOS POR MANZANA		
MANZANA	USO	SUPERFICIE (m²)
MANZANA 1		
ESPACIOS LIBRES		9.986,36
TOTAL		9.986,36
MANZANA 2		
DOTACIONAL		1.531,90
TOTAL		1.531,90
MANZANA 3		
RESIDENCIAL		41.100,00
ESPACIOS LIBRES		1.493,11
TOTAL		5.530,11

MANZANA 4		
RESIDENCIAL		1.300,00
TOTAL		1.300,00
MANZANA 5		
ESPACIOS LIBRES		201,74
TOTAL		201,74
TOTAL PARCELAO		16.999,01
TOTAL VIALS		7.282,74
TOTAL SECTOR		25.897,75

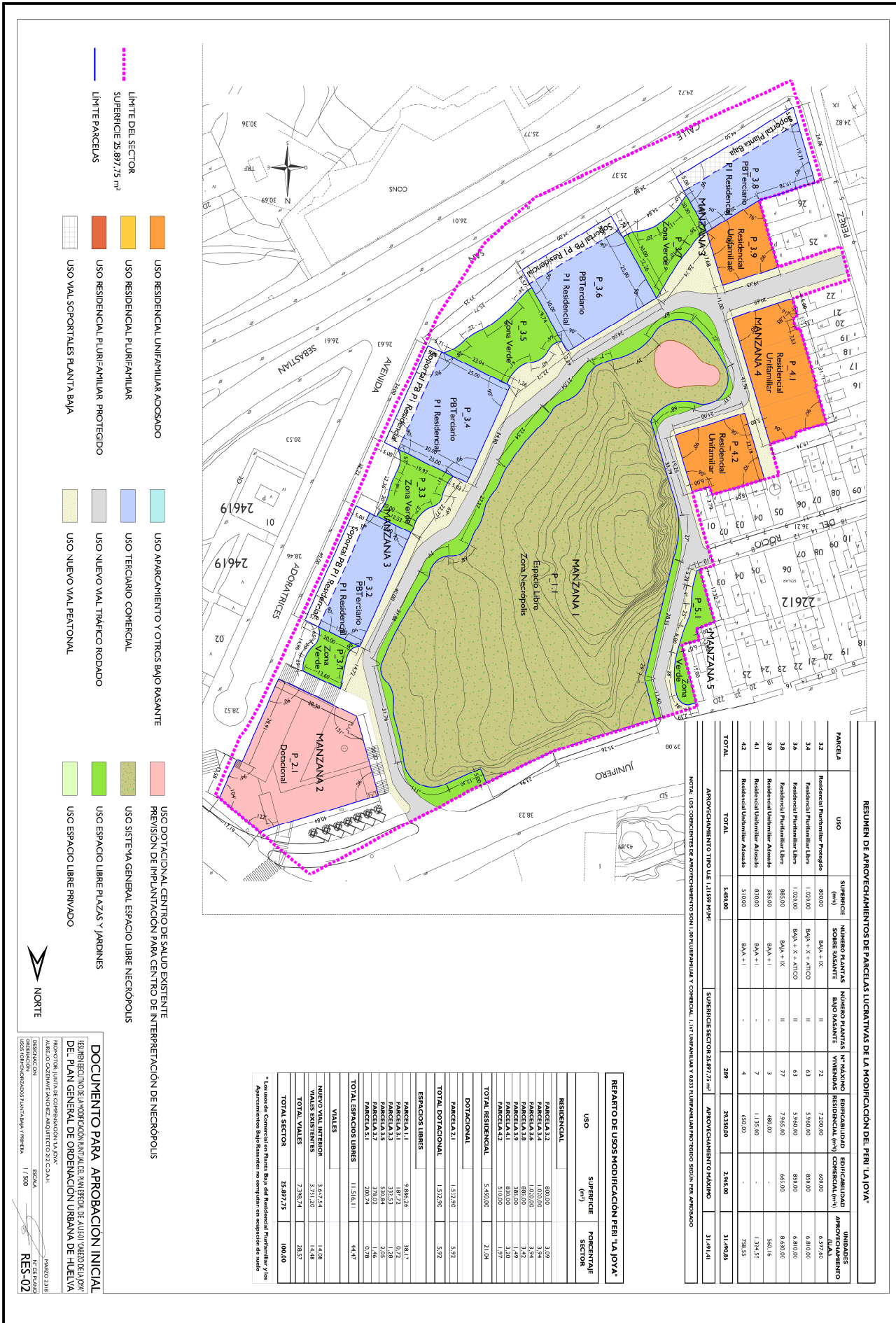
- LEGENDA:
- LIMITE DEL SECTOR SUPERFICIE 25.897,75 m²
  - LIMITE PARCELAS
  - USO VALER PUEBLO
  - USO RESIDENCIAL UNIFAMILIAR ADOSADO
  - USO RESIDENCIAL PLURIFAMILIAR
  - USO RESIDENCIAL PLURIFAMILIAR PROTEGIDO
  - USO DOTACIONAL CENTRO DE SALUD EXISTENTE
  - PREVISION DE PLANTACION PARA CENTRO DE INTERVENCIÓN DE NECIOPOLIS
  - USO SETIBA GENERAL ESPACIO LIBRE NECIOPOLIS
  - USO ESPACIO LIBRE PLAZAS Y JARDINES






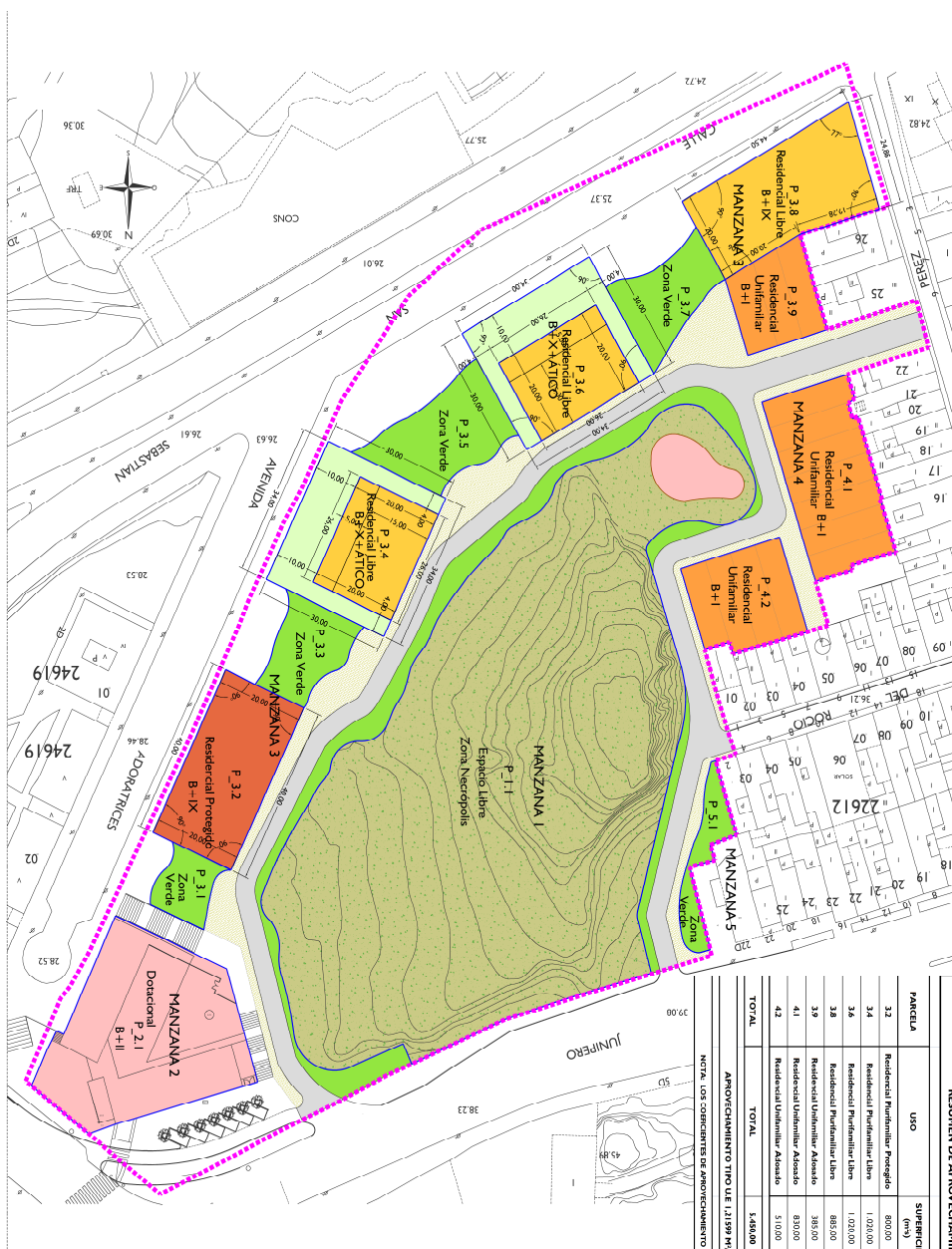


Código para validación: **I0T6K-92MX8-5NEOL**  
Fecha de emisión: **28 de mayo de 2018 a las 8:21:07**  
Página 127 de 129





Esta es una copia impresa del documento electrónico (Ref: 610148 1076K-92MX8-5NEOL 3E5197D26925701AB573D21F0AC239A665BA224B) generada con la aplicación informática Firmadoc. El documento está FIRMADO. Mediante el código de verificación puede comprobar la validez de la firma electrónica de los documentos firmados en la dirección web: <https://www.huelva.es/portal/Ciudadano/portal/verificarDocumentos.do>























RESUMEN DE APROVECHAMIENTOS DE PARCELAS LICITATIVAS DE LA MODIFICACIÓN DEL PERI LAJOVA									
PARCELA	USO	SUPERFICIE (m <sup>2</sup> )	NÚMERO PLANTAS SOBRE EL ASISTENTE	NÚMERO PLANTAS BAJO ASISTENTE	IV (MAYOR VIVIENDA)	ESPECIFICIDAD RESIDENCIAL (%)	ESPECIFICIDAD COMERCIAL (%)	UNIDADES APROVECHAMIENTO (U.A.)	
3.1	Residencial Predominante Protegido	800.00	Ba <sub>1</sub> + R <sub>1</sub> + C	II	72	7200.00	60.00	6.5796	
3.4	Residencial Predominante Libre	1.000.00	Ba <sub>1</sub> + X + T/C/O	II	63	5.940.00	80.00	6.8100	
3.6	Residencial Predominante Libre	1.000.00	Ba <sub>1</sub> + X + T/C/O	II	69	5.940.00	80.00	6.8100	
3.8	Residencial Predominante Libre	880.00	Ba <sub>1</sub> + R <sub>1</sub> + C	II	77	7.765.50	66.00	8.6100	
3.9	Residencial Predominante Aliso	381.00	Ba <sub>1</sub> + I	-	3	480.00	-	50.16	
4.1	Residencial Universitario Aliso	830.00	Ba <sub>1</sub> + I	-	7	11.335.00	-	123.52	
4.2	Residencial Universitario Aliso	5.000.00	Ba <sub>1</sub> + I	-	4	60.00	-	79.55	
TOTAL		5.640.00			289	73.950.00	2.65.00	31.4983	
APROVECHAMIENTO TIPO LE 131399-VI-MP					SUPERFICIE SECTOR 35.997.72 m <sup>2</sup>				
					31.419.41				

NOTA: LOS CORRESPONDIENTES APROVECHAMIENTOS SON, LIMITATIVAMENTE Y COMO MÁXIMO, LOS QUE SE PUEDAN APROVECHAR EN EL TERRENO DE LA MODIFICACIÓN DEL PERI LAJOVA.

REPARTO DE USOS MODIFICACION PERI LA JOYA			
USO	SUPERFICIE (m <sup>2</sup> )	PORCENTAJE SECTOR	
RESIDENCIAL			
PANDELLA 3.2	680.00	3.09	
PANDELLA 3.3	1,020.00	3.94	
PANDELLA 3.6	1,000.00	3.94	
PANDELLA 3.7	300.00	1.36	
PANDELLA 3.9	300.00	1.36	
PANDELLA 4.1	983.00	3.20	
PANDELLA 4.2	510.00	1.97	
TOTAL RESIDENCIAL	5,400.00	21.04	
DOTACIONAL			
PANDELLA 2.1	1,512.96	5.92	
TOTAL DOTACIONAL	1,552.96	5.92	
ESPACIOS LIBRES			
PANDELLA 1.1	9,986.26	38.17	
PANDELLA 1.2	181.72	0.72	
PANDELLA 3.3	331.53	1.28	
PANDELLA 3.4	331.53	1.28	
PANDELLA 3.7	331.53	1.28	
PANDELLA 3.9	200.74	0.78	
PANDELLA 5.1	200.74	0.78	
TOTAL ESPACIOS LIBRES	11,516.11	44.47	
VIALES			
NUOVO VIALE INTERIOR	3,647.54	14.08	
VIALES EXISTENTES	3,791.20	14.48	
TOTAL VIALES	7,238.74	28.57	
TOTAL SECTOR	25,897.75	100.00	

\* Los usos de Comercial en Planta Baja del Residencial Plurifamiliar y los Aparcamientos Bajo Rasante no computan en ocupación de suelo

	USO	USO	USO	USO	USO
LÍMITE DEL SECTOR SUPERFICIE 25.897,75 m <sup>2</sup>					
LÍMITE PARCELAS					
RETANQUEO MÍNIMO EN PLANTA ÁTICO					
NÚMERO MÁXIMO DE PLANTAS					



DOCUMENTO PARA APROBACION INICIAL

REUNION TECNICA DE LA MODIFICACION INICIAL DEL PLAN ESPECIAL DE AUSENTO DE LA CMA DE HUETLA

DE. PLAN GENERAL DE ORDENACION URBANA DE HUETLA

MARZO 2018

Nº DE PLAN: 1

RES-03

MOFOTECNIA DE COOPERACION LA CMA

ALCALDE GABRIEL RIVERA, ARQUITECTO 212 C.M.A.H.

DESIGNACION


ORGANIZACION

USOS HOMOLOGANDOS PLANTAS SUBORDINADAS



1 / 500

ESCALA





Esta es una copia impresa del documento electrónico (Ref: 610148 I0T6K-92MX8-5NEOL\_3E9197D26925701AB573D21F0AC239A665BA224B) generada con la aplicación informática Firmadoc. El documento está FIRMADO. Mediante el código de verificación puede comprobar la validez de la firma electrónica de los documentos firmados en la dirección web: <https://www.huelva.es/portalCiudadano/portal/verificarDocumentos.do>



DOCUMENTO PARA APROBACION INICIAL  
RESUMEN EJECUTIVO DE LA ORDENACION INICIAL PARA LA JUNTA DE GOBIERNO LOCAL  
DE PLAN GENERAL DE ORDENACION URBANA DE HUELVA  
AUTOR: ALFONSO SANCHEZ SANCHEZ, ARQUITECTO D. C. 3.344  
DISEÑADOR: ALFONSO SANCHEZ SANCHEZ, ARQUITECTO D. C. 3.344  
Escala: 1/500  
FECHA: 23 DE MARZO DE 2018  
FOLIO: 129 DE 129  
RES-04